

Kommunstyrelsen

Tid: Onsdagen den 28 augusti 2019, klockan 13:00

Plats: Borgen, Långa salongen

OBSERVERA! Sammanträdet är offentligt och öppet för allmänheten från och med punkten 6, klockan 13:30.

Ärende

- 1 Upprop och protokollets justering
- 2 Godkännande av dagordning
- 3 Anmälningar
- 4 Anmälning av delegationsbeslut
- 5 Information
Kommundirektören informerar, kl. 13.10
- 6 Budgetuppföljning 2019, **ordförandena från samtliga nämnder kl. 13:30**
- 7 Detaljplan, del av Osby 194:1, Nettoområdet, **Kettil Svensson kl.14.15**
- 8 Företagsmark som är byggklar, **kl. 14.45**
- 9 Dataskyddsförordningen (personuppgiftsbehandling), **kl. 15.00**
- 10 Dataskyddspolicy, **kl. 15.10**
- 11 Regler för kommunalt partistöd Osby kommun från och med 2020-01-01, **kl.15.20**
- 12 Kommunalt partistöd 2020 samt redovisning av kommunalt partistöd 2018, **kl. 15.30**
- 13 Regler och villkor - Resebidrag för högskole-, universitets- och yrkeshögskolestuderande, **kl. 15.40**
- 14 Val av ersättare i arbetsgruppen gällande ishallsfrågor, **kl. 16.10**

- 15 Val av ersättare i den politiska styrgruppen avseende handlingsplanen för halverad försörjningsstöd, **kl. 16.15**

- 16 Val av ersättare i kommunstyrelsen och kommunstyrelsens arbetsutskott efter Mattias Petersson (S), **kl. 16.20**

Niklas Larsson (C)

Ordförande

Amra Eljami

Sekreterare

3

Kommunstyrelseförvaltningen
Amra Eljami
0479528391
amra.eljami@osby.se

Anmälda handlingar till kommunstyrelsen 2019

Dnr KS/2019:11 006

Kommunstyrelseförvaltningens förslag till kommunstyrelsen

- Anmälningarna läggs till handlingarna.

Sammanfattning av ärendet

Till kommunstyrelsen har inkommit följande handlingar:

- Årsrapport för Osby kommun – 2018, Kontroll av luftkvalitet inom samverkansområdet Skåne, från Amir Arvin, Susanna Gustafsson och Mårten Spanne på miljöförvaltningen i Malmö stad. Dnr KS/2019:217.
- Årsrapport och redovisningsberättelse 2018 för VoB Syd AB, daterad 2019-03-26. Dnr KS/2019:204.
- Meddelande från styrelsen ”Överenskommelse mellan staten och Sveriges Kommuner och Landsting om Insatser inom området psykisk hälsa 2019”, från Sveriges kommuner och landsting, inkommen 2019-06-20, dnr KS/2019:194.
- Rapport – Resultaträkning för maj 2019, från SBT, inkommen 2019-06-13, dnr KS/2019:71.
- Protokoll Skåne Blekinge Vattentjänst, §§ 499-507 daterad 2019-04-24, dnr KS/2019:71.
- Protokoll Skåne Blekinge Vattentjänst, §§ 488-498 daterad 2019-04-24, dnr KS/2019:71.
- Sammanträdesprotokoll Osbybostäders styrelse, sammanträdesdatum 2019-05-24, dnr KS/2019:98.

4

Kommunstyrelseförvaltningen
Amra Eljami
0479528391
amra.eljami@osby.se

Delegationsbeslut 2019

Dnr KS/2019:6 002

Kommunstyrelseförvaltningens förslag till kommunstyrelsen

- Nedan angivna delegationsbeslut läggs till handlingarna.

Sammanfattning av ärendet

Delegationsbeslut fattade enligt kommunstyrelsens delegationsordning daterad 24 april 2019, § 90. Nummer enligt delegationsordningen anges som förkortning (dlnr).

Kommundirektör

- Samverkansavtal för gemensam upphandling av centralt ärende- och dokumenthanteringssystem mellan IT-kommunerna i Skåne AB (Höör, Hörby, Östra Göinge och Osby kommun). Undertecknad 2019-08-12, **KS/2019:208 dlnr 2.17.**
- Vidaredelegering av beslutanderätt från kommundirektör till förvaltningschef Mia Johansson, daterad 2019-06-24. **KS/2019:197, dlnr rubrik "Vidaredelegation".**

Ekonomichef/bitr. kommundirektör

- Konvertering av lån, daterad 2019-08-07, **KS/2019:223 dlnr 2.2.**
- Beslutsattesteranter för kommunstyrelsens verksamheter avseende ny miljö- och byggchef Håkan Bergknut, gällande från och med 2019-08-01, daterad 2019-07-30. **KS/2019:2018:880**, enligt kommunstyrelsens beslut 2019-05-28, § 114.
- Låneförfrågan avseende nyupplåning hos Kommuninvest, daterad 2019-06-17. **KS/2019:188 dlnr 3.1.**

Tillväxtchef

- Samarbetsavtal mellan Osby Näringsliv och Osby kommun 2019, daterad 2019-06-25, undertecknad av tillväxtchef Carl-Johan Löwenberg och ordförande för Osby näringsliv Carl-Magnus Nilsson. **KS/2019:224, dlnr 4.1.**

Förvaltningschef för hälsa och välfärd

- Överenskommelse om lön, lönetillägg, daterad 2019-03-27. **HVN/2019:6**, hälsa- och välfärdsnämndens delegationsordning 3.5.

Förvaltningschef för barn och utbildning

- Överenskommelse om lön, lönetillägg, daterad 2019-07-11. **KS/2019:10, dlnr 3.4.**

Näringslivs- och tillväxtdelegation, protokoll 2019-06-13.

7

Samhällsbyggnadsnämndens arbetsutskott

§ 65

Detaljplan, del av Osby 194:1, Nettoområdet

SBN/2019:40 214

Samhällsbyggnadsnämndens arbetsskotts beslut

Föreslå samhällsbyggnadsnämnden föreslå kommunstyrelsen förslå kommunfullmäktige besluta

- Detaljplan, del av Osby 194:1, antas.

Sammanfattning av ärendet

Kommunen äger marken runt Nettoområdet som utgör del av fastigheten Osby 194:1.

Intresse finns från lokala och externa byggare att utveckla området.

Idag finns små möjligheter för nya företag att etablera sig i området då marken är uppköpt. Vissa av de befintliga företagen hyr enbart in sig i byggnaderna men vill skaffa eget.

Gällande detaljplan (laga kraft 2010-02-26) anger handelsändamål och industri med begränsad omgivningspåverkan. Ett avstånd på 4 meter ska hållas från gräns till annan tomt och prickmark ligger runt planområdet med extra bredd utmed väg 15.

Översiktsplanen (antagen 2010-11-29) pekar ut Nettoområdet som handel.

I och runt platsen karaktäriseras bebyggelsen främst av företagslokaler men även enstaka villor, precis väster om platsen. Österut ligger Gamleby villaområde.

Väg 15 ligger precis söder om Nettoområdet och kommunen är väghållare.

I norr ligger en utslagsplats för golfspelare med stora gräsytor.

Goda kommunikationer för gång- och cykel finns. En bro för fotgängare och cyklister går över väg 15 in till Nettoområdet och leder vidare in till Gamleby villaområde.

Efter granskningen 2 har enbart synpunkter från myndigheter och bolag kommit in, såsom Länsstyrelsen och SBVT.

Detaljplanen handläggs med utökat förfarande.

Samhällsbyggnadsnämndens arbetsutskott

Beslutsunderlag

Tjänsteskrivelse ” Detaljplan, del av Osby 194:1, Nettoområdet”, daterad den 4 juli 2019, från planarkitekt Kettil Svensson och förvaltningschef Mathias Karlsson.

Plankarta, daterad den 28 juni 2019.

Skrivelse ”Fastighetsförteckning för ny detaljplan för del av fastigheten Osby 194:1”, daterad den 16 april 2019, från GIS-ingenjör Zlatko Abazagic.

Plan- och genomförandebeskrivning, daterad den 5 juli 2019, från planarkitekt Kettil Svensson och förvaltningschef Mathias Karlsson.

Geoteknisk undersökning av Tyréns, daterad den 12 juni 2019.

Naturvärdesinventering, från samhällsbyggnadsförvaltningen

Granskningsutlåtande 2, daterad den 3 juli 2019, från planarkitekt Kettil Svensson och förvaltningschef Mathias Karlsson.

Beslutet skickas till

Samhällsbyggnadsnämnden

Samhällsbyggnadsförvaltningen
Ketil Svensson
Tel 0709 318 376
kettil.svensson@osby.se

Detaljplan, del av Osby 194:1, Nettoområdet

Dnr SBN/2019:40 214

Samhällsbyggnadsförvaltningens förslag till samhällsbyggnadsnämnden

Föreslå kommunfullmäktige att anta detaljplanen.

Sammanfattning av ärendet

Kommunen äger marken runt Nettoområdet som utgör del av fastigheten Osby 194:1. Intresse finns från lokala och externa byggare att utveckla området. Idag finns små möjligheter för nya företag att etablera sig i området då marken är uppköpt. Vissa av de befintliga företagen hyr enbart in sig i byggnaderna men vill skaffa eget.

Gällande detaljplan (laga kraft 2010-02-26) anger handelsändamål och industri med begränsad omgivningspåverkan. Ett avstånd på 4 meter ska hållas från gräns till annan tomt och prickmark ligger runt planområdet med extra bredd utmed väg 15. Översiktsplanen (antagen 2010-11-29) pekar ut Nettoområdet som handel.

I och runt platsen karaktäriseras bebyggelsen främst av företagslokaler men även enstaka villor, precis väster om platsen. Österut ligger Gamleby villaområde. Väg 15 ligger precis söder om Nettoområdet och kommunen är väghållare. I norr ligger en utslagsplats för golfspelare med stora gräsytor. Goda kommunikationer för gång- och cykel finns. En bro för fotgängare och cyklister går över väg 15 in till Nettoområdet och leder vidare in till Gamleby villaområde.

Efter granskningen 2 har enbart synpunkter från myndigheter och bolag kommit in, såsom Länsstyrelsen och SBVT.

Detaljplanen handläggs med utökat förfarande.

Beslutsunderlag

Gällande detaljplan, laga kraft 2010-02-26.

Översiktsplanen antagen 2010-11-29.

Plankarta

Plan- och genomförandebeskrivning

Geoteknisk undersökning av Tyréns

Naturvärdesinventering

Granskningsutlåtande 2

Mathias Karlsson

Samhällsbyggnadschef

Ketil Svensson

Planarkitekt FPR/MSA

Beslutet skickas till:

Ketil Svensson

Samhällsbyggnad

Naturvärdesbeskrivning Netto- området

1. Området Sydost

Skogen domineras av björk med inslag av ek, sälj och hästkastanj. I buskskiktet finns häck- eller torpspirea, hassel och videarter. Markskiktet består av skogshallon, skogsstjärna, ekorrbar. På ett litet område växer liljekonvalj. På de mer öppna områdena dominerar bredbladiga gräs som indikerar näringsrika förhållande. Området hyser inga hänsynskrävande arter

2. Område nordväst

Området kan delas in i fyra olika biotoper

Biotop 1 är en golfgreen där inga naturvärden finns.

Biotop 2 är gräsmark med bredbladiga gräs främst hundäxing med inslag av stormåra. Man kan inte förvänta sig några skyddsvärda arter i området.

Biotop 3 är en torr ogödslad ljungräcke. Smalbladiga gräs som fårsvingel finns. Örter förutom ljung är gulmåra ängsviol och ärenpris. Inga hänsynskrävande arter hittades vid försommarinventeringen. Backen kan behöva inventeras igen under högsommaren. Grop av sandutvinning finns. En grop kan möjligen vara ett skyttevärn från andra världskriget då flera rester från den så kallade Per-Albinlinjen finns i Osbyområdet.

Biotop 4. En fördjupande inventering av biotopen gjordes 2018-05-21. Vid håvning påträffades sparsamt med grodyngel ssp. men inga salamandrar. Flicksländor, dykarlarver i två stadier, buksimmare, kärrspindlar och ringmaskar ssp. Inga hänsynskrävande arter hittades men artsammansättningen påvisar att kärret inte torkar ut då flera av larverna lever flera år i vattnet innan den blir färdigutvecklad flygande insekt.



Kommunekolog Agne Andersson under inventeringen av området.

Ny detaljplan för Netto-området, del av Osby 194:1.

Osby, Osby kommun, Skåne län

Förslag till detaljplan har varit på en andra granskning under tiden 2019-05-29 – 2019-06-18 i enlighet med samhällsbyggnadsnämndens beslut 2019-05-02.

Förslag till detaljplan har skickats ut till berörda myndigheter och sakägare. Under granskningstiden har detaljplan funnits tillgänglig på:

- Samhällsbyggnad, Osby kommun, Västra Storgatan 35, Osby
- Osbys bibliotek, Ö Järnvägsgratan 16, Osby
- Kommunens hemsida www.osby.se

Länsstyrelsens, Lantmäteriets och Trafikverkets samt de boendes yttranden är återgivna i sin helhet. De yttranden som inkommit därutöver har **sammanfattats** i detta dokument, för att ge en överskådlig och lättillgänglig text. Samtliga yttranden finns att tillgå på samhällsbyggnad, Västra Storgatan 35.

Följande har inkommit med yttranden:

STATLIGA MYNDIGHETER MED FLERA:

Länsstyrelsen, 2019-06-04	utan synpunkter
Lantmäterimyndigheten, 2019-06-13	med synpunkter
Trafikverket, 2019-06-11	utan synpunkter

KOMMUNALA NÄMNDER, FÖRVALTNINGAR OCH BOLAG:

Miljö- och byggnämnden, 2019-07-02	med synpunkter
E.ON, 2019-06-18	med synpunkter
SBVT, 2019-06-18	med synpunkter

Länsstyrelsen meddelar i yttrande 2019-06-04 följande:

Handlingar daterade 2019-05-28 för granskning enligt 5 kap 18§ plan- och bygglagen (PBL 2010:900)

Syftet med planen är att möjliggöra större förutsättningar för handel, kontor och verksamheter på del av Osby 194:1. Förslaget överensstämmer inte med gällande översiktsplan och handläggs med utökad förfarande.

Länsstyrelsen har med de aktuella planhandlingarna och nuvarande information inte några synpunkter på planförslaget utifrån ingripandegrunderna enligt 11 kap 10-11 §§ PBL.

Kommentar: Ingen

Lantmäterimyndigheten meddelar i yttrande 2019-06-13 följande:

Vid genomgång av planens granskningshandlingar (granskning 2) har följande noterats.

Plankarta med bestämmelser

En planbestämmelse om utfart kan inte reglera förhållanden utanför planområdet och kan därför inte anges i planområdesgräns. Bestämmelsen reglerar förhållanden mellan två användningsområden och båda användningsområdena måste finnas inom samma plan. Start och slutsymbolerna för bestämmelser om utfart överensstämmer inte mellan plankartan och planbestämmelsen.

Lantmäteriet lämnade i tidigare granskningsyttrande en kommentar gällande avsaknad av markanvändningsbeteckning inom ett användningsområde i planen. Någon sådan beteckning synes dock inte ha tillkommit. Det Lantmäteriet menar är att bestämmelse om användning för rosamarkerat område i bilden nedan saknas. För den gröna remsan precis öster om det rosa området gäller ju markanvändningen GC-väg, vilket visas i plankartan med text och pil. För remsan öster om nämnd GC-väg gäller markanvändningen Lokalgata vilket redovisas i text inom själva området i plankartan. Man kan se vad bestämmelserna innebär under planbestämmelserna under rubriken Användning av mark och vatten - Allmänna platser. På samma sätt så ska ju även markanvändningen för det rosa området redovisas i kartan, men som det ser ut nu finns enbart egenskapsbestämmelserna "vall" och "n3". Vilken markanvändning gäller för detta område? Är det en allmän plats Lokalgata? Detsamma gäller för blåmarkerat område i bild nedan. Vilken markanvändning ska gälla här?

Plan- och genomförandebeskrivning

I genomförandebeskrivningen under rubriken Fastighetsrättsliga frågor står att en lösning med servitut/gemensamhetsanläggning för väg sannolikt inte kommer att behövas utifrån nuvarande läge. Samtidigt så står det att avstyckningar är aktuellt. Beroende på hur tillfart till exempelvis kvartersmarken i söder är tänkt och hur avstyckningar sker kan rätt till väg behöva säkras för vissa fastigheter som inte har direktutfart mot kommunal gata. Av planbeskrivningen så är det otydligt var infart till området är planerat.

I syfte att kunna förstå hur vägfrågan är tänkt att lösas måste detta förtydligas. Gällande den allmän plats Natur som är utlagd som en "ö" inom kvartermarken så saknas information om hur huvudmannen ska säkras rätt att ta sig dit för skötsel mm av området. Information om hur avfallshanteringen är tänkt att lösas saknas.

Grundkarta

Teckenförklaring till grundkartan saknas samt uppgift om dess aktualitet.

Kommentar: Bestämmelserna, n3, vall med mera förtydligas gällande vilken markanvändning det är i plankartan. Planbeskrivningen kompletteras under rubriken fastighetsrättsliga frågor gällande tillfart. Förtydligande görs om naturmarken.

Trafikverket meddelar i yttrande 2019-06-11 följande:

Trafikverket har tagit del av granskningshandlingarna för rubricerat ärende. Trafikverket har inget att erinra.

Kommentar: Ingen

KOMMUNALA NÄMNDER, FÖRVALTNINGAR OCH BOLAG:

Miljö- och byggnämnden meddelar i yttrande 2019-07-03 följande:

Byggnadshöjd inom södra användningsområdet mot riksväg 15 har inte angivits. Höjden bör med fördel anpassas till bygghöjden som gäller i detaljplanen för området sydväst om denna.

Eftersom inget U-område lagts in, förutsätter man att det inte förekommer några ledningar enligt punkt 7, inom planområdet som behöver säkras.

Kommentar: Byggnadshöjden inom det södra området kompletteras och anges till 10 meter som i det norra.

E.ON meddelar i yttrande 2019-06-18 följande:

E.ON menar att det är viktigt att ansökan om bygglov som görs för att uppföra transformatorstation i ett senare skede inte strider mot detaljplanen. Det ska vara möjligt att åberopa PBL 9 kap 31 b §. E.ON önskar få in i planbeskrivningen att E.ON har rätt att få transformatorstationer inom området för försörjning av ny bebyggelse. Detta är viktigt för att inte en enskild fastighetsägare ska belastas av en transformatorstation för ett allmänt ändamål.

Kommentar: Komplettering görs av plan- och genomförandebeskrivningen enligt E.ON:s önskemål. Det är viktigt att E.ON ska ges de möjligheter som påpekas ovan för att försörjning av tillkommande byggnader ska kunna ske på lämpligt vis.

SBVT meddelar i yttrande 2019-06-18 följande:

SBVT tidigare yttrande för detaljplanen (dnr KS/2017:707) kvarstår i stort men med har justerats enligt nedan på grund av förändrat planområde.

Skåne Blekinge Vattentjänst AB, SBVT, har erhållit granskningshandlingar över detaljplan för del av Osby 194:1, Netto-området. Syftet med planen är att möjliggöra större förutsättningar för handel och verksamheter i närheten av väg 15.

SBVT har granskat handlingarna med avseende på hur VA-frågan bör lösas inom den föreslagna detaljplanen. Området ligger inom befintligt verksamhetsområde för dricks- spill- och dagvatten. Enligt den fastställda VA-strategin "Det livsviktiga vattnet" ska vid fysisk planering ytor utredas och säkerställas för omhändertagande av dagvatten, vidare ska bland annat möjligheten till öppna dagvattenytor undersökas vid nyanläggning och renovering av dagvattenledningar.

En befintlig höjdrygg delar in området i två delar för anslutning till två olika punkter i VA-ledningsnätet.

Som nämnts i underlaget förespråkas att omhändertagande av dagvatten görs genom öppna diken och fördröjs i någon form av damm innan anslutning till befintligt ledningsnät alternativ utlopp i recipient. I den västra delen finns en yta reserverad för en sådan damm. Lämpligtvis föreslås dagvattnet sedan avledas under järnvägen till nytt utlopp i Driveån. Ett sådant nytt utlopp kommer att kräva anmälan för vattenverksamhet till Länsstyrelsen.

För dagvatten från det östra området finns däremot inte någon motsvarande yta likt det västra området angivet. I det östra området förutsätter SBVT att ytor för omhändertagande av dagvatten säkerställs i enlighet med fastställd VA-strategi "Det livsviktiga vattnet".

I planbeskrivningen nämns att flera sedimenteringsdammar planeras i närheten av planområdet bland annat en på Naturbruksområdet. Naturvårdsingenjörerna AB har utrett möjligheten att anlägga en dagvattendamm på naturbruksområdet. Dammens placering anses vara olämplig ur ett praktiskt och ekonomiskt perspektiv. Detta på grund av naturliga höjder och nivåer i området som kräver stora massfölyttningar och schaktningsarbeten.

Kommentar: Plan- och genomförandebeskrivningen revideras. Ytan i det östra området är betydligt mindre än den norra delen. Befintligt VA-system i Netto-området finns att tillgå tillsammans med de utritade dagvattendammarna i direkt anslutning till Netto-området.

SAMMANFATTNING

Synpunkterna har ovan bemötts separat. Nedan sammanfattas de synpunkter som föreslås leda till förändringar i detaljplanens handlingar.

- Komplettering görs enligt Lantmäteriets yttrande om, n3, vall etc. för att förtydliga vilken markanvändning det handlar om i plankartan. Planbeskrivningen kompletteras under rubriken fastighetsrättsliga frågor gällande tillfart. Förtydligande görs om naturmarken.

- Komplettering görs enligt miljö- och byggnämndens yttrande gällande byggnadshöjden i det östra/södra området. Tidigare fanns ingen byggnadshöjd angivningen där.

- Komplettering enligt E.ON:s yttrande i planbeskrivningen för att kunna placera transformatorstationer inom planområdet för försörjning av tillkommande byggnader.

Komplettering i plan- och genomförandebeskrivningen enligt SBVT:s yttrande för att tydliggöra resonemanget kring dagvattendammar i närområdet i förhållande till den bedömning som naturvårdsingenjörerna gjort.

Förslag till beslut

Samhällsbyggnadsnämnden föreslår besluta att:

- föreslå kommunstyrelsen att föreslå kommunfullmäktige att anta detaljplanen.

Samhällsbyggnad i Osby, 2019-08-13

Mathias Karlsson
Samhällsbyggnadschef

Ketil Svensson
Planarkitekt FPR/MSA



OSBY
KOMMUN

Plan- och genomförandebeskrivning Antagandehandling

Detaljplan för del av Osby 194:1.
Netto-området.

Dnr SBN/2019:40

Osby tätort
Osby kommun
Skåne län

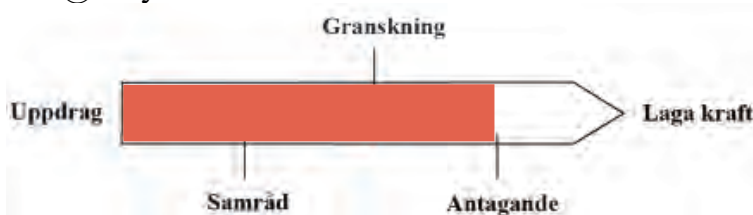


Ungefärlig avgränsning av planområdet, del av Osby 194:1

Samhällsbyggnad
Osby kommun
283 80 Osby

- Samhällsbyggnad, Osby kommun, Västra Storgatan 35, Osby
- Osbys bibliotek, Ö Järnvägsgatan 16, Osby
- www.osby.se

Upplysningar om planförslaget lämnas av Kettil Svensson
Telefon: 0709 318 376
kettil.svensson@osby.se



Planpr

HANDLINGAR

Plankarta med planbestämmelser
Plan- och genomförandebeskrivning
Granskningsutlåtande 2
Geoteknisk undersökning av Tyréns
Naturvärdesinventering
Fastighetsägarförteckning

För att få all information och se helheten i ärendet bör plankartan läsas ihop med de beskrivningar och utredningar som hör till ärendet. Planbeskrivning (och illustrationsplan) skall underlätta förståelsen av planförslagets innebörd samt redovisa de förutsättningar och syften planen har. Genomförandebeskrivningen redovisar exempelvis organisatoriska och ekonomiska åtgärder som behövs för detaljplanens genomförande.

SAMMANFATTNING

väg 15 och förbättra utvecklingsförutsättningarna för området vid Netto. Planområdet ligger precis norr om väg 15 och omfattar ett område med både öppna gräsytor och träd som står förhållandevis glest. Ytan är cirka 8 hektar stor. Avsikten är att använda platsen till företag och verksamheter. Verksamheter är redan etablerade i området med bland annat Netto och Mekonomen. Med hänsyn till att en detaljplan inte ska göras större än vad syftet kräver är planområdet mindre än vad översiktsplanen pekar ut. Kommunen ser en stor vikt i att spara mark och vattenresurser även om översiktsplanen pekar ut ett större område. En vall förläggs i västra delen av planområdet.

INLEDNING

Bakgrund

Vid dialog med företag har det framkommit att det efterfrågan på mark för etablering av verksamheter i området vid Netto. Marken ägs av kommunen och utgör tillräckligt stor yta för att en etablering ska kunna vara möjlig. Framför allt är närheten till väg 15 en viktig faktor.

Syfte

Syftet med planen är att möjliggöra större förutsättningar för handel, kontor och verksamheter på del av Osby 194:1.

Planfakta

Planområdet ligger i Osby tätort och omfattar del av Osby 194:1 och är cirka 8 hektar stort. Avgränsningen har gjorts utifrån hur mycket mark som bedöms vara rimligt att använda och bebygga inom en relativt lång period. Området avgränsas i öst av öppna gräs- och ängsytor liksom i norr.

och öppna ytor. Precis väster om planområdet ligger järnvägsrälsen och villor på andra sidan om järnvägen. Marken i norra delen av planområdet

till viss del som natur i detaljplanen. I förslag till detaljplan hålls cirka 10 meter prickmark mot väg 15 i likhet med gällande plan för Netto. Inga miljömål bedöms påverkas. Det handlar om en mindre detaljplan. Bestämmelsen Z med begränsad omgivningspåverkan används och medger exempelvis service, lätt tillverkning med tillhörande försäljning och handel med skrymmande varor. Avsikten är att verksamheten ska innebära så lite störning som möjligt.

TIDIGARE STÄLLNINGSTAGANDEN

Översiktsplaner

2010-1

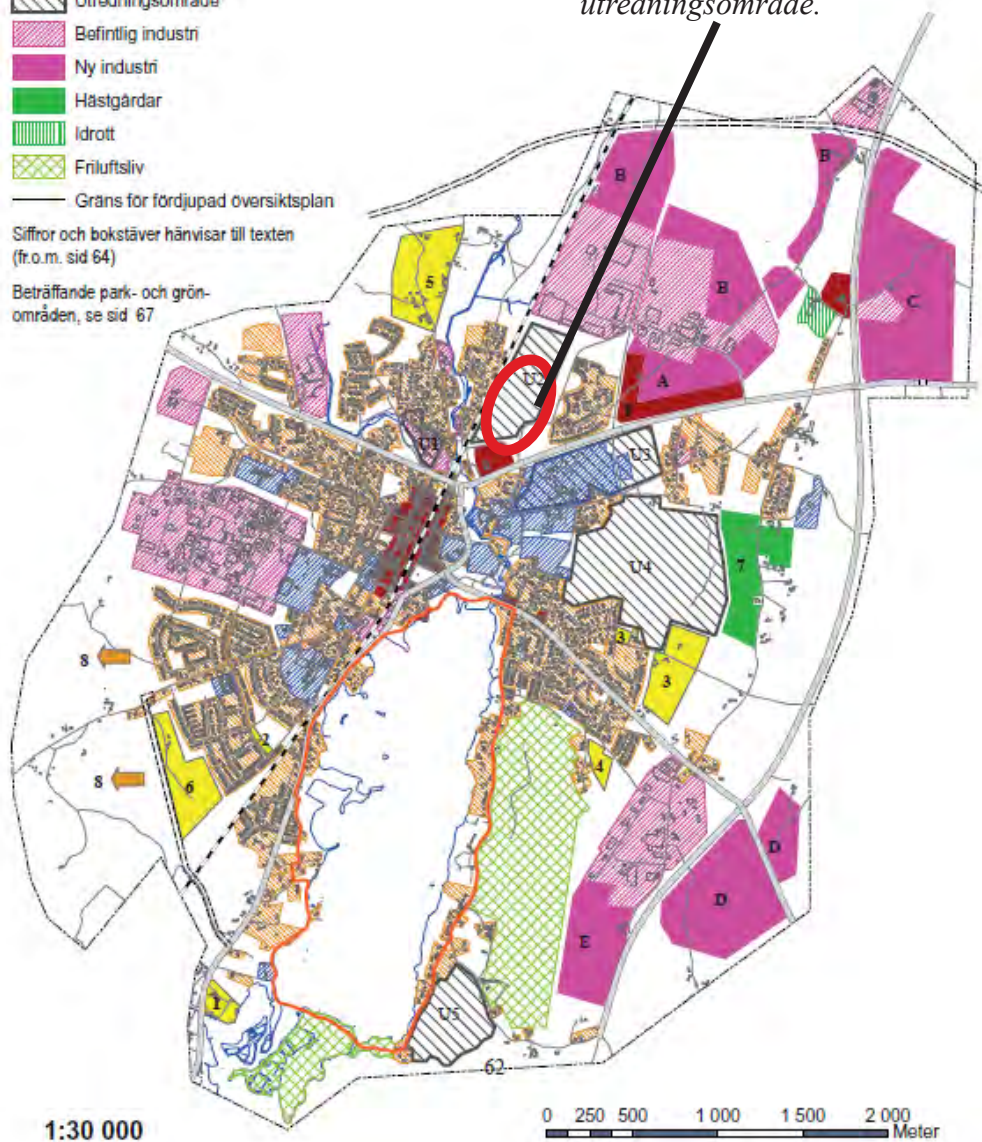
Planområdet är markerat som utredningsområde, U2 (Osby kommun 2010, sid 62). Detta område är större än vad som planläggs.

Eftersom intresse att etablera företag, utreds marken för handel, kontor och verksamheter i detaljplanen.

- Gång-cykel väg Osbysjön runt
 - Framtida viktig väg
 - Handel - centrum
 - Allmänna byggnader
 - Befintliga bostäder
 - Nya bostäder
 - Bostäder utveckling
 - Utredningsområde
 - Befintlig industri
 - Ny industri
 - Hästgårdar
 - Idrott
 - Friluftsliv
 - Gräns för fördjupad översiktsplan
- Siffror och bokstäver hänvisar till texten (fr.o.m. sid 64)
- Beträffande park- och grönområden, se sid 67

Planområdet ungefärligt utmarkerat med röd ring.

centrum ligger precis bredvid i röd färg samt U2, utredningsområde.

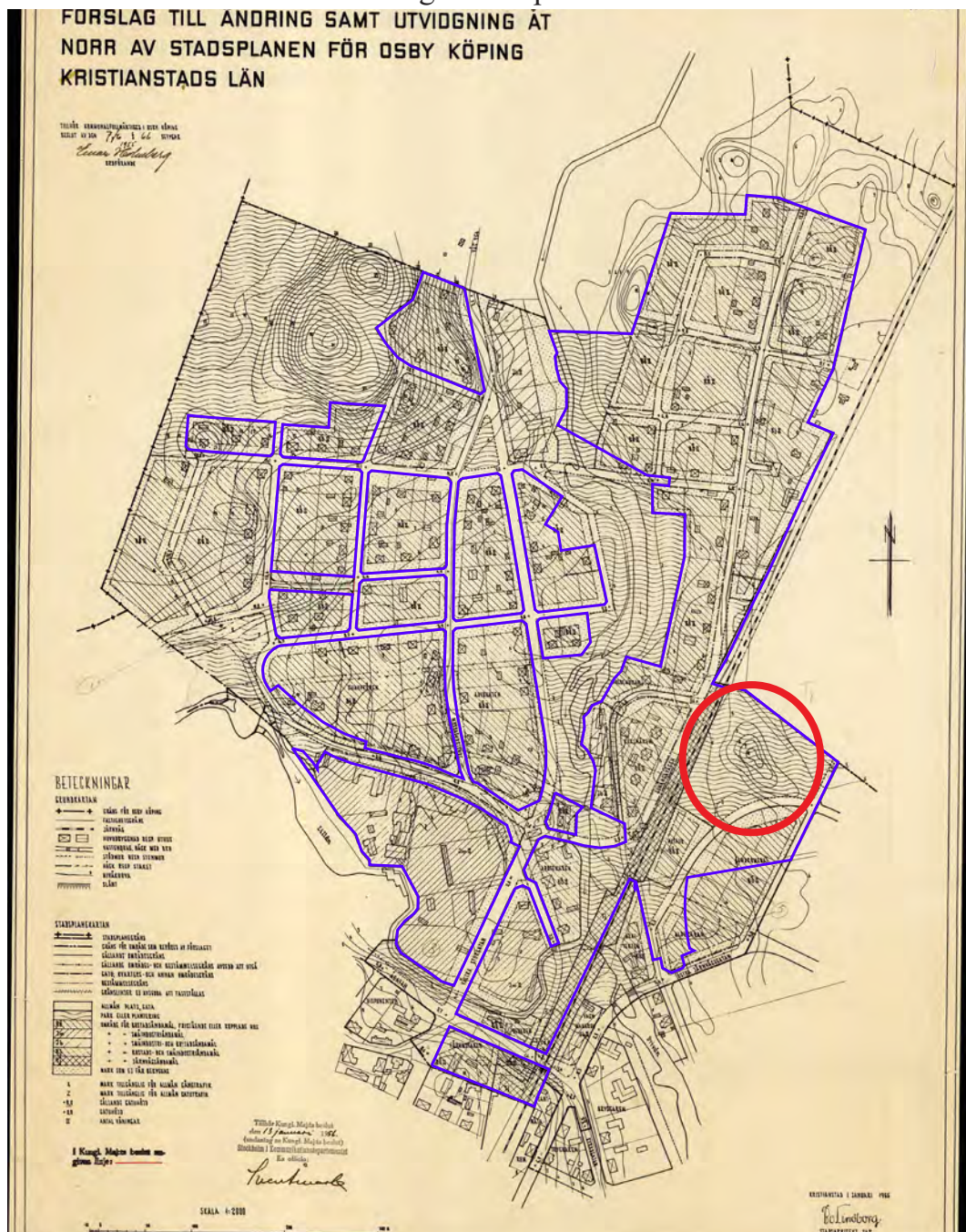


Bedömningen är att förslag till detaljplan med handel, kontor- och verksamhetsmöjligheter stämmer väl överens med översiktsplanen samt den vidareutvecklas och översiktsplanen anger inget annat användningsområde (Osby kommun 2010, sid 62, 67).

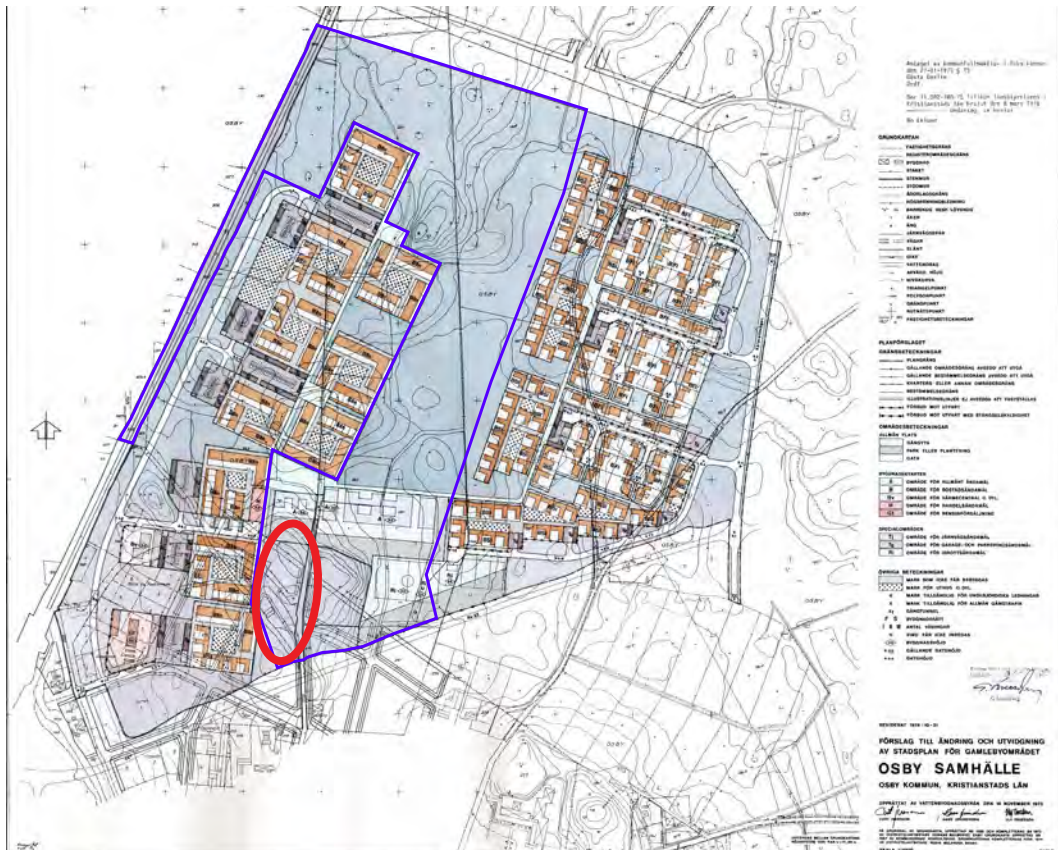
Detaljplaner

Planområdet är tidigare planlagt och berör två gällande planer. Den ena stadsplanen, antagen 1955-06-07, anger park/plantering och en mindre del för bostadsändamål i två våningar. Den andra planen, antagen 1975-01-27 anger också park/plantering. Övrig mark runt planområdet är sedan tidigare planlagt med varierande ändamål, dock mest för bostäder.

handel och lättare industriverksamhet (med miljörestriktion) samt smala remsor med prickmark längs bland annat gatorna. Ingen exploateringsgrad anges och byggnadshöjden är 8 meter. Förslag till detaljplan bedöms stämma väl överens med Nettos gällande plan med handel och lätt industri.



Stadsplanen som gäller för del av det utpekade planområdet, precis norr om det redan etablerade området. Röd ring markerar området som berörs i gällande stadsplan.



Stadsplanen som gäller för den östra delen av det utpekade planområdet, precis öster om det redan etablerade området. Röd ring markerar området som berörs i stadsplanen.



etagsområde (Netto-området) är en förhållandevis

miljörestriktion. Prickmark löper i smala remsor längs gatorna.

Samband med andra projekt

Inga andra projekt bedöms ha betydande inverkan på detaljplanens genomförande.

Grönstrukturplan

Grönplanen antagen 2018-09-03 nämner inte det aktuella planområdet.

Riksintressen och förordnanden

järnvägen riksintresse och behöver skyddas mot åtgärder som kan försvåra planen.

BEHOVSBEDÖMNING/STÄLLNINGSTAGANDE OCH MILJÖKONSEKVENSBESKRIVNING

Enligt 4 kap 34 § PBL krävs att en sådan strategisk miljöbedömning som avses i 6 kap. miljöbalken ska redovisas enligt 33 § första stycket 4. Detta gäller i fråga om miljökonsekvenserna har det innehåll som följer av 6 kap. 11, 12 och 16 §§ miljöbalken. En bedömning enligt 4 kap 34 § har gjorts och detaljplanen bedöms inte medföra betydande miljöpåverkan. Planen tillåter inte störande industri och bestämmelsen Z används för verksamheter med begränsad omgivningspåverkan. Planområdet hyser inte heller några rödlistade arter eller annan dokumenterad skyddsvärd natur.

OMRÅDETS FÖRUTSÄTTNINGAR

Mark och vegetation/vatten

I och kring planområdet växer olika trädslag, i huvudsak ek och björk. Inom

ängsytor. Det är främst den norra delen som utgörs av ängsytor men även den östra delen av planområdet. Inga diken eller mindre bäckar förekommer inom planområdet. Söder om planområdet, cirka 60 meter från förslag till detaljplan, äger kommunen ett större område där naturbruksgymnasiet

Planområdet bedöms inte påverka någon privat mark eftersom enbart kommunal mark planläggs och ett skäligt avstånd hålls till privat egendom.

En naturvärdesinventering är genomförd av kommunekologen. Enligt

Inventeringen genomfördes vid två olika tillfällen och bifogas handlingarna.

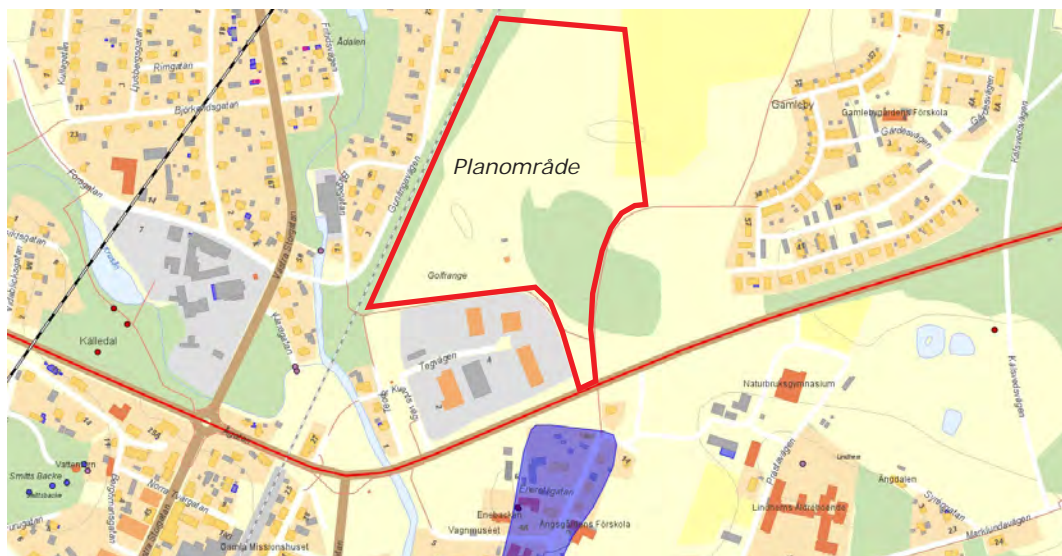
När det gäller miljökvalitetsnormerna (MKN) bedöms dessa inte påverkas negativt, bland annat utifrån den naturvärdesinventering som hör till handlingarna. Resultatet visar att inga särskilt skyddsvärda djur eller växter

Geotekniska förhållanden

Enligt SGU:s jordartskarta består planområdet av isälvssediment (grönt) och morän (blått) vilket ger goda förutsättningar för grundläggning. Provgropar har grävts för att undersöka de geotekniska förutsättningarna. Markens sammansättning består av matjord de första 30-40 centimetrarna för att sedan övergå till grövre grus/sand (på cirka 60-80 centimeters djup) och därefter stenar (kring en meter). Marken är på vissa ställen något fuktigare, exempelvis den del som efter granskningen lagts till som "natur"



Jordartskarta över planområdet (röda markeringar) visar på morän och isälvssediment.



Karta över planområdet (röda markeringar) i förhållande till fornlämningar (RAA fornsök) och riksintressen och rödmarkerat. Blått fält och röda punkter samt lila punkter är forn- eller kulturhistoriska lämningar (information från Riksantikvarieämbetet). Inga lämningar i anslutning till planområdet.

Vidare har en geoteknisk undersökning tagits fram av Tyréns som bifogas planhandlingarna. De geotekniska förhållandena bedöms som goda även om en exakt besiktning kan behövas där byggnaderna ska placeras.

Västra delen av planområdet enligt Tyréns rapport:

Jordarna utgörs, från markytan och nedåt, överst av ett mulljordslager eller mullhaltig sand som har en uppmätt mäktighet om mellan 0,1-0,5 meter. Ställvis saknas detta lager (se provgrop 18O01). Mulljordslagret underlagras i huvudsak av ett tunnare lager grusig sand med en uppmätt mäktighet om mellan 0,2-1,3 meter eller direkt av morän ned till undersökt djup om mellan 1,4-3,0 meter under markytan. Sanden överlagras moränen i områdets västra del, och i områdets östra del saknas sanden.

Östra delen av planområdet enligt Tyréns rapport:

Jordarna utgörs, från markytan och nedåt, överst av ett lager mullhaltig sand eller mullhaltig grusig sand. Lagret har en uppmätt mäktighet om mellan 0,5-1,0 meter. Den mullhaltiga sanden underlagras av sand i samtliga provgropar utom 18O09 och 18O10. Sanden har en uppmätt mäktighet om mellan 1,0 och 2,5 meter. I provgrop 18O09 utgörs jorden av

provgrop 18O10 underlagras den mullhaltiga sanden av morän.

informationssystem. Undersökningen visar att där planområdet är beläget ligger radonhalten på 10-25 kBq/m³ vilket är normal nivå.

Undersökningen av marken visar på goda markförhållanden. Området består av isälvssediment vilket ger goda grundläggningsförutsättningar.

med Netto, Mekonomen och andra företag. Detaljplanen bedöms ha stor betydelse för utvecklingen av näringslivet i Osby kommun.

Kulturmiljö och fornlämningar

gårdstomt eller andra kulturhistoriska lämningar enligt kommunens

med eventuella markarbeten ska dessa - i enlighet med Kulturmiljölagen (1988:950) - omedelbart avbrytas och Länsstyrelsen underrättas.

PLANENS INNEBÖRD (OCH KONSEKVENSER)

Gator

samt förslag till detaljplan. T bedöms öka till viss del, vilket inte anses vara ett problem då ut- och infarten är av god standard. Inom planområdet ska det vara möjligt att ta sig till nya transformatorstationer med tungt fordon. Precis öster om det

kan ske i framtiden även om den ligger utanför planområdet. Kommunen är väghållare för väg 15. Parkering löses inom detaljplaneområdet. Ingen

ut i nuläget med anledning av för litet underlag. Möjlighet till gång- och

Detaljplanen utformas så att en fortsatt detaljplaneläggning ska vara möjlig norr om nu aktuellt område i framtiden. Bland annat dras vägen i den norra delen av planområdet fram till planområdets gräns.

Bebyggelseområde och verksamhetsområde

Ny bebyggelse tillkommer och marken ändras så att den kan brukas för verksamheter, samtidigt som planområdets kvalitéer och ytor ska bevaras. Planområdet omfattas av verksamhetsområde för vatten, dagvatten och spillvatten.

Teknisk försörjning

T , el, tele och dagvattenhantering. Fjärrvärmenätet är draget ut till området och är huvudalternativet till uppvärmning. Infrastrukturen med avlopp, vatten och el behöver till viss del förstärkas.

Kontakt hålls med driftbolaget/VA-bolaget SBVT (Skåne Blekinge Vattentjänst AB) för att se över behov, tillvägagångssätt och kostnader. Dagvattenhanteringen behöver byggas ut.

Efter möte med SBVT och Landskapsingenjörerna (2018-05-30) föreslås en öppen struktur användas i hela planområdet för att hantera dagvattnet. Kupolsilar används tillsammans med öppna diken/svackdiken och

förutsättningar. I slutet på T möjlighet till påkoppling. En planbestämmelse för dagvattenhantering har ritats in för att komplettera dagvattenhanteringen vid intensiva skyfall. Även vid kraftiga skyfall, nu och för framtiden, ska dagvattnet kunna hanteras på ett lämpligt vis med rådande kapacitet i området. En större dagvattenledning går i den östligaste utkanten av det föreslagna

för att kompensera för skyfall idag och i framtiden.

T

för att ta höjd för framtida skyfall i samarbete med VA-bolaget SBVT. Konsekvenserna av skyfall ska på sin höjd vara vanliga pöbildningar i området, utan att omgivningen översvämmas. Angående elledning i mark får byggnad eller någon annan anläggning inte utan ledningsägarens medgivande och lämnade instruktioner uppföras på närmare avstånd än 3 meter från ledningen. Inte heller får utan ledningsägarens medgivande upplag anordnas eller marknivån ändras ovanför ledningen så att reparation och underhåll blir svårt att genomföra. Avfallshanteringen löses inom planområdet.

Kommunikationen med E.ON är viktig för att på ett lämpligt vis säkra elförsörjningen till kommande bebyggelse. E.ON ska ges rätt att uppföra transformatorstation inom planområdet för elförsörjning. Inga enskilda fastighetsägare ska belastas av en transformatorstation för ett allmänt ändamål.

Hälsa och säkerhet

Planområdet angränsar till väg 15 (kommunen är vägghållare) som har en

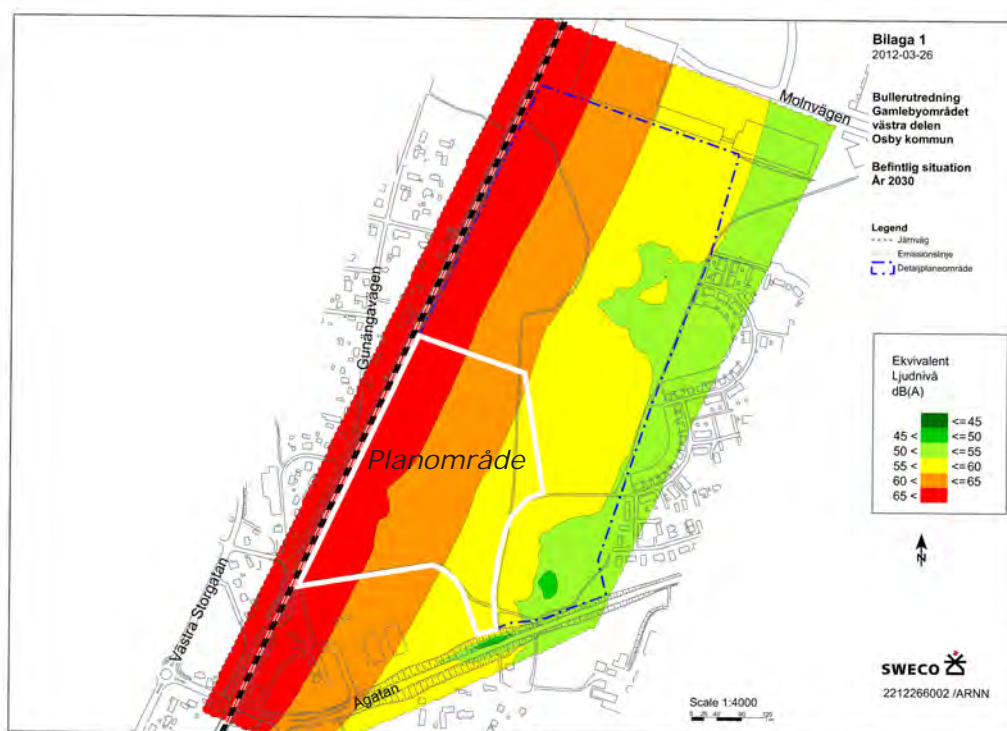
T

perioden 2015-12-09-2015-12-10. Under mätperioden 2015-09-17-2015-09-18 passerade också drygt 3000 fordon. Bestämmelse för skydd läggs i detaljplanen mot väg 15 för att hålla ett gott avstånd mellan framtida byggnader och vägen. Skyddsbestämmelse läggs också längs planområdets västra långsida, längs järnvägen, för att hålla T avstånd på 30 meter till spårområdet. Efter prickmarken förläggs en vall för att skapa avskildhet och bättre ljudmiljö för företagsverksamheterna i planområdet. Denna vall bedöms ha betydelse för ljudnivåerna om kommande bebyggelse har fasad mot järnvägen.

Om en byggnad placeras mellan andra byggnader inom planområdet verkar dessa byggnader avskärmande från järnvägen. Finns ingen ljudvall skapas en lucka mot järnvägen där ljudet ges större

ianspråktagits för bebyggelse och ligger inte heller i direkt anslutning till något bostadsområde.

Bullerberäkningar är gjorda för området som detaljplanen omfattar och visar förhållandevis mycket buller längs järnvägen. Med anledning av detta har ett byggnadsfritt avstånd på 30 meter angivits i detaljplanen tillsammans med en åtta meter bred bullervall. Längre in i planområdet förhåller sig bullervärdena betydligt lägre och inga särskilda åtgärder bedöms behövas.



När det gäller riskhänsyn i planeringen pekar RIKTSAM (Riktlinjer för riskhänsyn i samhällsplaneringen) på att denna hänsyn bland annat behöver ske genom lokalisering av bebyggelse till lämpliga områden och att skyddsavstånd upprättas. Att minska konsekvenserna av en eventuell olycka behöver planeras och det är i detta sammanhang som skyddsavstånd behöver upprätthållas. T

skyddsavstånd (byggnadsfritt) på 30 meter behöver hållas till detta järnvägsområde. Detta säkras i plankartan enligt T tillsammans med en bullervall som avses uppföras i naturmaterial (jordmassor). När det gäller byggnadsfritt avstånd för östra delen av planområdet gentemot väg 15, hålls ett liknande avstånd till vägen som i gällande detaljplan från 2010. Motivet är att upprätthålla en enhetlig struktur och fortsätta på området på ett liknande vis.

Väg 15 som löper utmed planförslaget har en god vägbredd. Hastigheten är även förhållandevis begränsad i relation till vägens storlek och satt till 70 km/h. Avsikten med detaljplanen är att begränsa omgivningspåverkan så mycket det går, därav inga planbestämmelser som tillåter betydande

direkt närhet som kan bidra till att planområdet påverkar miljö kvalitetsnormerna för vatten negativt. Kontakt och möte har genomförts med VA-bolaget SBVT för lämplig dagvattenhantering. Kommunen arbetar kontinuerligt med att försöka förbättra hanteringen av vattenkvaliteten.

Barn i planeringen

I detaljplaneförslaget har barns rörlighet och säkerhet försökt att tillgodoses

Detta ger goda kommunikationer till skolor och säkrar de viktiga

Avgränsningen av planområdet har inte gjorts större än vad som bedöms rimligt med hänsyn till efterfrågan på planerad mark i området. Att spara mark- och vattenresurser till kommande generationer måste tillgodoses.

ADMINISTRATIVA FRÅGOR

Genomförandetid

Genomförandetiden för detaljplanen är fem år från att planen vinner laga kraft.

Fastighetsrättsliga frågor

Fastigheten Osby 194:1 är stor och avstyckningar kommer sannolikt behöva göras för att skapa lämpliga fastigheter. En ansökan om avstyckning skickas till Lantmäteriet.

Kostnaden för fastighetsindelning tas ut i samband med markförsäljning.

kan lösas genom att bilda servitut eller gemensamhetsanläggning i en lantmäteriförrättning. En sådan lösning kommer sannolikt inte behövas utifrån nuvarande läge. Den del av planområdet som ligger längst i söder/öster är sannolikt för liten för att användas till nya företag.

åt detta håll. Servitut för trädssäkring, 1273-931.1 bedöms inte beröras eller vara ett hinder för detaljplanens genomförande. Tillgång till den mindre delen natur i kvartersmarken bedöms som begränsad varför ingen särskild rättighet skapas. Om behov uppstår sker detta i sådana fall i ett senare skede. Inga rättigheter avses skapas i övrigt.

Genomförandebeskrivning

ORGANISATORISKA FRÅGOR

Planförfarande

Planen drivs med det utökade förfarandet.

Tidplan

Detaljplanen beräknas antas andra halvåret 2019.

Ansvarsfördelning/Huvudmannaskap

Marken ägs av Osby kommun.

Framtida exploatörer är ansvarig för genomförandet inom kvartersmark.

Kommunen är huvudman och ansvarig för utbyggnad av allmänna platser (gator, park- och naturmark m.m). Kommunen är huvudman för VA-verksamheten. Driften sköts och utbyggnaden görs av driftbolaget SBVT. Anslutningsavgift för VA tas ut av exploatören.

Viss markyta inom det exploaterbara området behöver vara kvar i kommunens ägo för att säkra tillgång till det mindre naturområdet. Detta för att skötsel och underhåll ska kunna genomföras. Även mindre ytor behöver behållas för att ge möjligt att uppföra transformatorstationer. Dessa ska inte belasta privata fastigheter.

Avtal

Planändringen berör ingen mark i privat ägo. Eventuella avtal kan behöva skrivas med exploatör för att reda ut kostnadsfördelningar och markpriser.

FASTIGHETSÄTTSLIGA FRÅGOR

Fastighetsbildning

Det är fastighetsägaren som ansöker om en lantmäteriförrättning och köparen står för dess kostnader. Syftet med en lantmäteriförrättning är att skapa, alternativt ändra en fastighets utbredning. Avstyckning sker när förslag till detaljplan vunnit laga kraft och först då avgörs hur stora tomterna blir. Detta styrs av hur efterfrågan och behov ser ut.

Ledningsrätt

För vissa ledningar av allmän karaktär kan ledningsrätt tillskapas. Denna rättighet innebär att den som vill dra fram en ledning har rätt att göra så inom någon annans fastighet. Rättigheten belastar därmed en fastighet. En sådan ledningsrätt tillskapas vid lantmäteriförrättning enligt reglerna i ledningsrättslagen. Det bedöms inte som aktuellt att en sådan ledningsrätt behöver skapas inom planområdet.

Flyttningar eller andra åtgärder som krävs för att säkerställa Skanovas och E.ON:s kabelanläggningars funktion ska bekostas av exploitören/

för att säkerställa Skanovas och E.ON:s kabelfunktioner. Av svensk standard SS-EN 61936-1 samt tillhörande Handbok SEK 438, utgåva 2, framgår att minsta tillåtna avstånd mellan transformatorstation i byggnad och brännbar byggnadsdel eller brännbart upplag är 15 meter. Detta är viktigt att beakta.

Markavvattningsföretag

Ett båtnadsområde löper i den östliga utkanten av planområdet. Enbart en mycket liten del av detaljplanens naturområde omfattas, där cykelvägen viker av mot öst till Gamleby. Detta bedöms inte påverka båtnadsområdet negativt.



Båtnadsområdet markerat i blått.

EKONOMISKA FRÅGOR

Planekonomi

Upprättande av detaljplan bekostas av och tas fram av kommunen. Kostnad för planarbetet tas ut vid markförsäljning. Flytt eller ombyggnad av ledningar bekostas av exploitören. Utbyggnad av allmän platsmark bekostas av kommunen. Anslutningsavgift till VA-nätet tas ut av exploitören.

TEKNISKA FRÅGOR

Tekniska utredningar

informationssystem. Undersökningen visar att där planområdet är beläget ligger radonhalten på 10-25 kBq/m³ vilket är normal nivå. Undersökningen av marken visar på goda markförhållanden. Området består av isälvssediment vilket ger goda grundläggningsförutsättningar.

Samhällsbyggnad, Osby kommun, 2019-07-05

Mathias Karlsson
Samhällsbyggnadschef

Ketil Svensson
Planarkitekt FPR/MSA

Samhällsbyggnadsförvaltningen
Zlatko Abazagic, 0479-52 83 84
zlatko.abazagic@osby.se

Datum
2019-04-16

Dnr SBN/2019:40

Fastighetsförteckning för ny detaljplan för del av fastigheten Osby 194:1

Fastigheter inom planområdet

Fastighetsbeteckning:	Ägare/Innehavare, adress:	Övrigt:
OSBY 194:1	OSBY KOMMUN 283 80 OSBY	Lagfaren ägare

Belastande rättigheter inom planområdet

Fastighetsbeteckning:	Ägare/Innehavare, adress:	Akt, ändamål, övrigt:
OSBY 194:1 <i>Belastas av</i>		
<i>Till förmån för</i>	OSBY 192:51 Staten Trafikverket 781 89 BORLÄNGE	Officialservitut, JÄRNVÄGSTRAFIK 1273-779.2 Lagfaren ägare
<i>Till förmån för</i>	OSBY 192:51 Staten Trafikverket 781 89 BORLÄNGE	Officialservitut, TRÄDSÄKRING 1273-931.1 Lagfaren ägare

Fastigheter utom planområdet

Fastighetsbeteckning:	Ägare/Innehavare, adress:	Övrigt:
CASTOR 15	Lindsköld, Emanuel Lennart KÄRLEKSSTIGEN 10 283 42 OSBY	Lagfaren ägare
	Lindsköld, Ida Suzan KÄRLEKSSTIGEN 10 283 42 OSBY	Lagfaren ägare
FOGDEMÖLLAN 14	Lindstrand, Anna Christina Cecilia BÅGEGATAN 9 283 36 OSBY	Lagfaren ägare
	Lindstrand, Jim Erik Christer BÅGEGATAN 9 283 36 OSBY	Lagfaren ägare
FOGDEMÖLLAN 18	Andersson, Per Martin André Einar GUNÄNGAVÄGEN 13 283 36 OSBY	Lagfaren ägare
	Ågren, Cornelia Agnes Sofia GUNÄNGAVÄGEN 13 283 36 OSBY	Lagfaren ägare
GAMLEBY 4	Persson, Per - Fredrik ÅKERVÄGEN 53 283 44 OSBY	Lagfaren ägare
GAMLEBY 5	Ahlqvist, Eva Maria Elisabet ÅKERVÄGEN 51 283 44 OSBY	Lagfaren ägare
	Ahlqvist, Jan-Erik Jonas ÅKERVÄGEN 51 283 44 OSBY	Lagfaren ägare
GAMLEBY 12	BRF CANASTA NR 1 LENNART HANSSON ÅKERVÄGEN 41 283 44 OSBY	Lagfaren ägare
GAMLEBY 30	Lindnert, Sven Bengt Torbjörn ÅKERVÄGEN 57 283 44 OSBY	Lagfaren ägare

GAMLEBY 31

SBF 14 Osby Fastighets AB
BIRGER JARLSGATAN 41, 4 TR
111 45 STOCKHOLM Lagfaren ägare

KÖRSNÄREN 3

Dacke, Alvi Rosita Marianne
GUNÄNGAVÄGEN 7
283 36 OSBY Lagfaren ägare

KÖRSNÄREN 4

Dacke, Alvi Rosita Marianne
GUNÄNGAVÄGEN 7
283 36 OSBY Lagfaren ägare

Dacke, Rolf Bertil
GUNÄNGAVÄGEN 7
283 36 OSBY Lagfaren ägare

KÖRSNÄREN 5

Olofsson, Lena Birgitta
GUNÄNGAVÄGEN 5
283 36 OSBY Lagfaren ägare

KÖRSNÄREN 7

He, Xiangmei
GUNÄNGAVÄGEN 1
283 36 OSBY Lagfaren ägare

Åkesson, Hans Anders
GUNÄNGAVÄGEN 1
283 36 Osby Lagfaren ägare

KÖRSNÄREN 9

Svensson, Solveig Elida Monika
GUNÄNGAVÄGEN 3
283 36 OSBY Lagfaren ägare

OSBY 192:56

S P SAHLINS RÖR AB
TEGVÄGEN 5
283 45 OSBY Lagfaren ägare

OSBY 192:106

Netto Marknad Sverige AB
311 84 FALKENBERG Lagfaren ägare

OSBY 192:107

Centralservice i Osby AB
BOX 141
283 23 OSBY Lagfaren ägare

OSBY 192:108

Portereken AB
VÄSTRA STORGATAN 61
283 36 OSBY Lagfaren ägare

OSBY 192:109

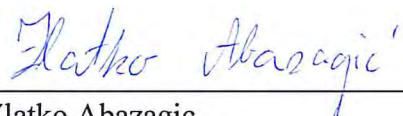
Bilverkstaden i Osby AB
TEGVÄGEN 3
283 45 OSBY

Lagfaren ägare

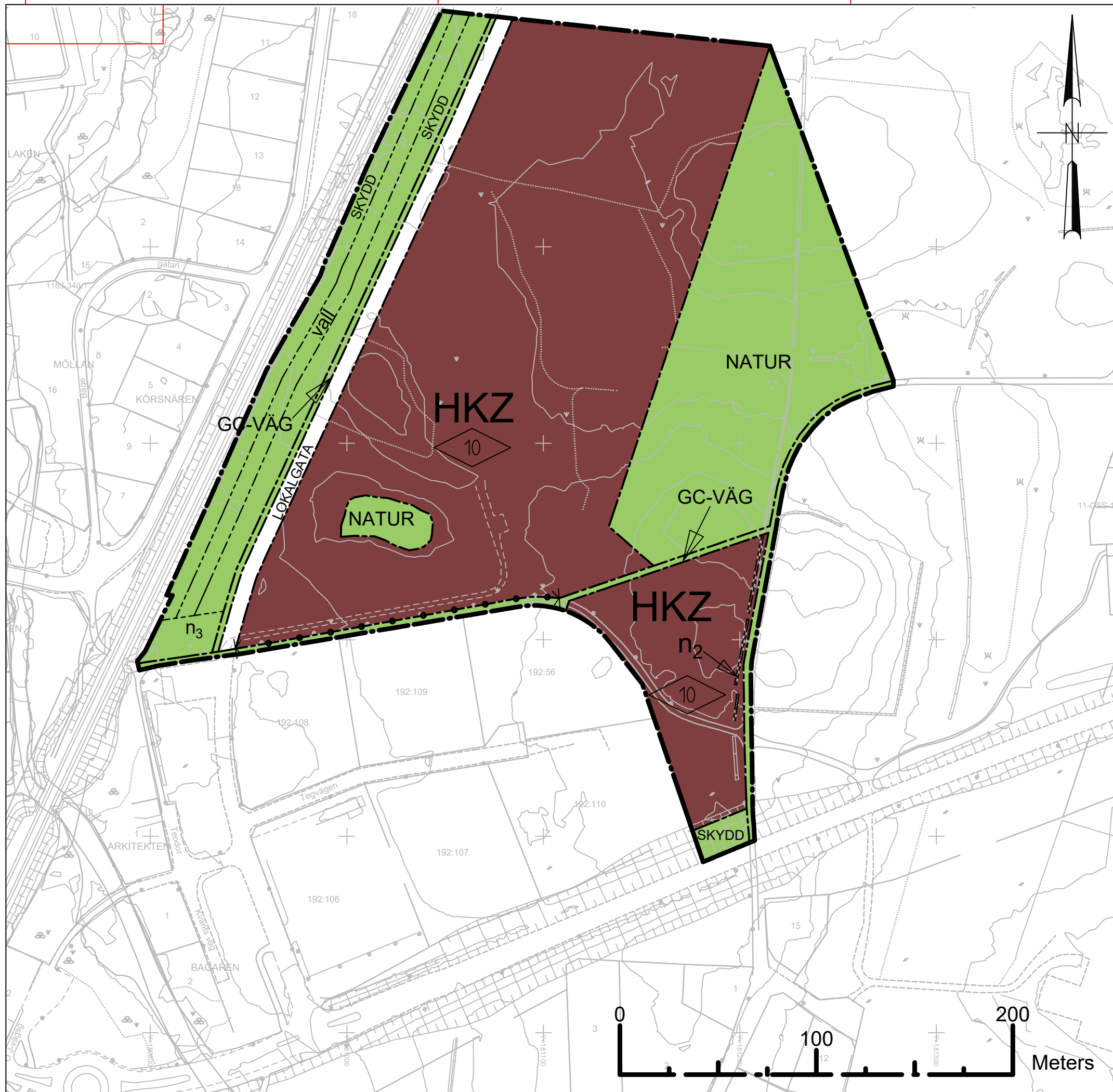
OSBY 192:110

Confundo Fastigheter AB
FREDRIK TORKELSSON SIBBARP
3286
283 91 OSBY

Lagfaren ägare



Zlatko Abazagic
GIS-ingenjör



PLANBESTÄMMELSER

Följande gäller inom områden med nedanstående beteckningar. Endast angiven användning och utformning är tillåten. Bestämmelser utan beteckning gäller inom hela området.

GRÄNSER

- Detaljplanegräns
- Användningsgräns
- Egenskapsgräns

ANVÄNDNING AV MARK OCH VATTEN

Allmänna platser

- LOKALGATA Lokaltrafik
- NATUR Naturområde
- SKYDD Område som skyddar mot störning
- GC-VÄG Gång- och cykelväg med möjlighet till överfart/övergångsställe för genomfart av motorfordon

Kvartersmark

- HKZ Handel, kontor, verksamheter

UTFORMNING AV ALLMÄNNA PLATSER

- vall Bullervall ska anordnas och minst vara 3 meter hög
- n₃ Markytan ska möjliggöra infiltration av dagvatten

Skyddsbestämmelser

- n₂ Åtgärder som berör stenmur kräver bygglov. Luckor får göras i stenmurarna utan bygglov till förmån för väg och gång- och cykelväg

MARKENS ANORDNANDE

Utfart och stängsel

- Utfartsförbud med användningsgräns

PLACERING, UTFORMNING, UTFÖRANDE

Utformning och omfattning

- Högsta byggnadshöjd i meter

ADMINISTRATIVA BESTÄMMELSER

Genomförandetid

Genomförandetiden är 5 år från den dag planen vinner laga kraft

Till planen hör:

Plan- och genomförandebeskrivning. Granskningsutlåtande 2. Fastighetsförteckning. Geoteknisk utredning.

Detaljplan för del av Osby 194:1

Antagandehandling

		Beslutsdatum	Instans
		Godkännande	BN
		Antagande	BN

Osby kommun

Upprättad 2018-01-26. Rev 2019-06-28. Skala 1:2000.

Laga kraft

Mathias Karlsson
Samhällsbyggnadschef

Kettill Svensson
Planarkitekt FPR/MSA

Dnr SBN/2019:40

PM Planeringsunderlag

ÖVERSIKTLIG GEOTEKNISK UNDERSÖKNING, NETTOOMRÅDET,

OSBY KOMMUN



SLUTRAPPORT
2018-06-12

UPPDRAG 286025, Nettoområdet, Osby
Titel på rapport: PM Planeringsunderlag Geoteknik
Status: Slutrapport
Datum: 2018-06-12

MEDVERKANDE

Beställare: Osby kommun
Kontaktperson: Kettil Svensson

Konsult: Tyréns AB
Uppdragsansvarig: Hans Wennerberg
Handläggare: Hans Wennerberg
Kvalitetsgranskare: Johan Striberger

Uppdragsansvarig: Hans Wennerberg

Datum: 2018-06-12

Handlingen granskad av: Johan Striberger

Datum: 2018-06-12

INLEDNING

Föreliggande PM planeringsunderlag geoteknik behandlar översiktliga rekommendationer avseende geoteknik och grundvatten för rubr. objekt.

Detta PM planeringsunderlag geoteknik utnyttjas vid planering för fortsatt detaljplanearbete.

INNEHÅLLSFÖRTECKNING

1	OBJEKT.....	4
2	ÄNDAMÅL.....	4
3	UNDERLAG FÖR PLANERINGS PM	4
4	STYRANDE DOKUMENT	5
5	PLANERAD/FÖRESLAGEN KONSTRUKTION.....	5
6	FÅLTARBETEN	5
	6.1 GEOTEKNIK.....	5
	6.2 MÅTARBETEN	5
7	MARKFÖRHÅLLANDEN	6
	7.1 MARKFÖRHÅLLANDEN OCH TOPOGRAFI	6
	7.2 GEOLOGISKA FÖRHÅLLANDEN/ GEOTEKNISKA FÖRHÅLLANDEN.....	6
	7.2.1 GEOLOGISKA FÖRHÅLLANDEN	6
	7.2.2 GEOTEKNISKA FÖRHÅLLANDEN	7
	7.3 HYDROGEOLOGISKA FÖRHÅLLANDEN.....	7
8	REKOMMENDATIONER.....	7
	8.1 INLEDNING.....	7
	8.2 STABILITET OCH SÄTTNING.....	7
	8.3 GRUNDLÄGGNING BYGGNADER	7
	8.4 SCHAKTARBETEN	8
	8.5 ANLÄGGNING AV HÅRDGJORDA YTOR.....	8
	8.6 VA-LEDNINGAR	8
	8.7 TERRASSERING AV ÖSTRA OMRÅDET	8
	8.8 GRUNDVATTENSÄNKNING	8
	8.9 INFILTRATION AV DAGVATTEN.....	8
9	FORTSATTAR BETEN/ VIDARE PROJEKTERING.....	9

Bilaga 1

Dokumentation av provgroppgrävning, dat 2018-05-15

Bilaga 2

Planritning, provgroppslägen, Skala 1:1000, dat 2018-06-12

1 OBJEKT

På uppdrag av Osby kommun har Tyréns AB utfört en översiktlig geoteknisk undersökning inom Nettoområdet i Osby kommun. Uppdragsansvarig för Tyréns AB är Hans Wennerberg. Beställare har varit Kertil Svensson, Osby kommun. Intern granskning har utförts av Johan Striberger, Tyréns AB.



Figur 1; Undersökt område är markerat med röd ring i bild. Området är beläget strax nordost om Osby centrum.

2 ÄNDAMÅL

Syftet med undersökningen är att ge ett översiktligt underlag avseende de geotekniska förhållandena inför fortsatt planering under detaljplanarbetet.

3 UNDERLAG FÖR PLANERINGS PM

Som underlag till denna PM ligger:

- Jordarts- och jorddjupskarta. www.sgu.se
- Utkast till detaljplan, Osby kommun

4 STYRANDE DOKUMENT

Tabell 1 Styrande dokument

Dokument
Provgropsundersökning Vägverket publ: 2006:59
TK Geo 13
Anläggnings AMA 13

5 PLANERAD/FÖRESLAGEN KONSTRUKTION

Området är föremål för detaljplanearbete. I dagsläget är det oklart vad som kommer att byggas och var. Dock planeras området för handel. Området för undersökningen är uppdelat i två delområden. I denna rapport kallade östra och västra. I det västra området planeras för en lokalgata och i det östra området planeras för terrassering. Se bilaga 2 för områdenas utbredning.

6 FÄLTARBETEN

6.1 GEOTEKNIK

Provgropsgrävning utfördes av Jessica Jennerheim, Tyréns AB, den 7-8/5-2018 med en 14 ton, larvgående grävmaskin med plan skopa, se bilaga 1.

Provgroparnas lägen har satts efter framkomlighet, ingen röjning har utförts.

Provgropsgrävning utfördes i totalt 12 punkter (se bilaga 2). Montering och installation av grundvattenrör utfördes i 3 punkter samt att observationer av inläckage av grundvatten i provgroparna noterades under grävningen (se bilaga 1 och provgropsprotokoll).

Lodning av monterade rör utfördes den 24/5-2017 av Jessica Jennerheim.

6.2 MÄTARBETEN

Utsättning och avvägning av geotekniska provtagningspunkter utfördes av mättekniker Petra Larsson, Osby kommun.

Koordinatsystem: Sweref99 13:30, Höjdsystem: RH2000

Utsättning skedde den 4/5-2018

7 MARKFÖRHÅLLANDEN

7.1 MARKFÖRHÅLLANDEN OCH TOPOGRAFI

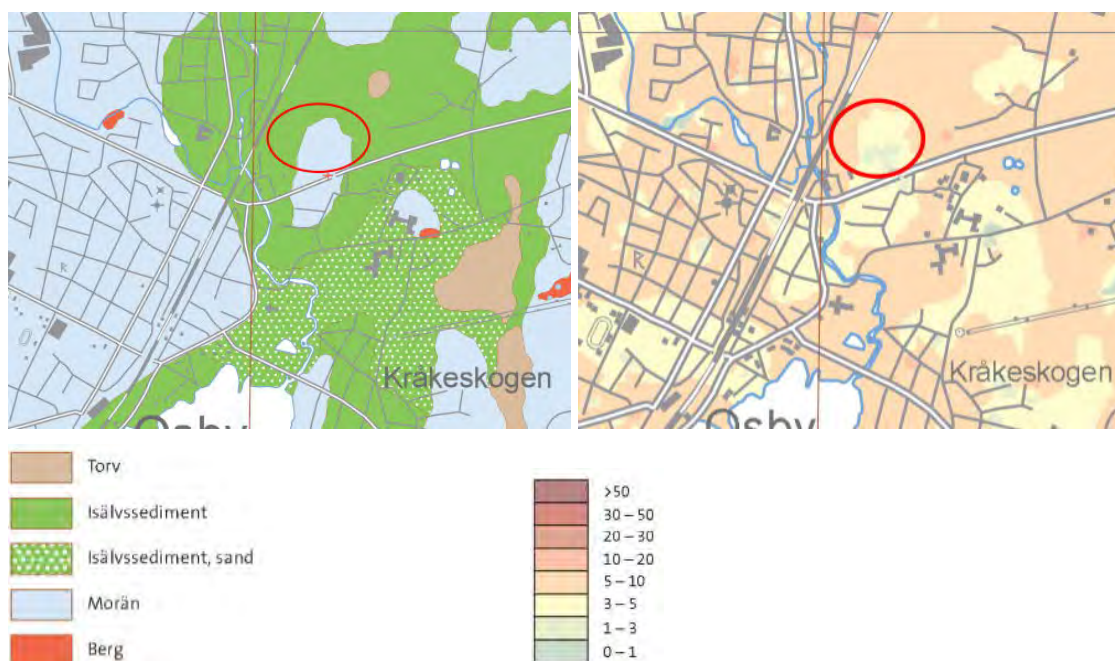
Områdena utgörs av öppen ängsmark mestadels bevuxen med gräs samt skogspartier. Skogen inom området utgörs av blandskog, som främst återfinns i det östra området

Det västra området är relativt flackt men med ett höjdparti väster om provgrop 18005 där nivån på höjdens topp ligger runt cirka +82.

Det östra området utgörs av ett höjdområde som sluttar ned mot norr och öster. Se bilaga 2 för nivåer.

7.2 GEOLOGISKA FÖRHÅLLANDEN/ GEOTEKNISKA FÖRHÅLLANDEN

7.2.1 GEOLOGISKA FÖRHÅLLANDEN



Figur 2; Bilden vänster är en jordartskarta och bilden till höger en jorddjupskarta www.sgu.se. Undersökt området är ungefärligt markerat med röda ringar.

Undersökt område utgörs centralt av moränmark (blandkorniga/ mångsgraderade jordar) och i områdets ytterkanter av isälvsediment (utgörs ofta till stora delar av mer sorterade sandjordar).

Den västra delen har, enligt jordartskartan, mer karaktär av isälvsediment och den östra delen av morän. Den västra delen har, enligt jorddjupskartan, mäktigare jordar. Dessa kan vara upp till 5-10 meter mäktiga. I östra delen är jordarna grundare, mellan 1-5 meter.

7.2.2 GEOTEKNISKA FÖRHÅLLANDEN

Västra delen (PG 18001-18006):

Jordarna utgörs, från markytan och nedåt, överst av ett mulljordslager eller mullhaltig sand som har en uppmätt mäktighet om mellan 0,1-0,5 meter. Ställvis saknas detta lager (se provgrop 18001).

Mulljordslagret underlagras i huvudsak av ett tunnare lager grusig sand med en uppmätt mäktighet om mellan 0,2-1,3 meter eller direkt av morän ned till undersökt djup om mellan 1,4-3,0 meter under markytan. Sanden överlagras moränen i områdets västra del, och i områdets östra del saknas sanden.

Östra delen (PG 18007-18012):

Jordarna utgörs, från markytan och nedåt, överst av ett lager mullhaltig sand eller mullhaltig grusig sand. Lagret har en uppmätt mäktighet om mellan 0,5-1,0 meter.

Den mullhaltiga sanden underlagras av sand i samtliga provgropar utom 18009 och 18010. Sanden har en uppmätt mäktighet om mellan 1,0 och 2,5 meter. I provgrop 18009 utgörs jorden av sten och block, grävning fick avbrytas cirka 0,5 meter under markytan och i provgrop 18010 underlagras den mullhaltiga sanden av morän.

7.3 HYDROGEOLOGISKA FÖRHÅLLANDEN

Tabell 2, Uppmätta grundvattennivåer

Id	Gw (m.u.my)	Gw (nivå)
GW18001	1,55	+75,14
GW18006	1,28	+75,57
GW18007	Förstört	Förstört

För ytterligare nivåer av grundvatten se Bilaga 1, provgropsdokumentation.

8 REKOMMENDATIONER

8.1 INLEDNING

Generellt utgörs jordarna av mullhaltig sand eller sandig mulljord på sand eller morän..

8.2 STABILITET OCH SÄTTNING

Den underliggande moränen eller sanden bedöms som fasta.

Det råder inga generella stabilitetsproblem inom området.

8.3 GRUNDLÄGGNING BYGGNADER

Enklare, lättare byggnader som exempelvis trähus om ett plan bedöms kunna grundläggas direkt i mark (förutsatt att organisk jord utskiftas) utan speciella förstärkningsåtgärder på en packad bädd av bärlager som exempelvis 0-90 kross inom båda områdena utan ytterligare undersökningar.

Vid grundläggning av större, tyngre byggnader eller konstruktioner rekommenderas ytterligare geotekniska undersökningar för varje enskilt objekt.

8.4 SCHAKTARBETEN

Friktionsjordarna inom området (sandén och moränen) bedöms som lättschaktade men kan variera stort i hållfasthet. Sanden är erosions- och flytbenägen vid vattenöverskott.

Det bedöms att schakter ned till cirka 1,0-1,5 meter under markytan bör stå stabila i lutning 1:1,5 förutsatt att grundvattnet ligger lägre än 0,5 meter under schaktbotten och att ingen last ställs inom 1,5 meter från slänkrön. Det ska noteras att detta bara är en generell bedömning. Heterogeniteten i jordarna gör att varje schakt behöver anpassas efter rådande ingående fraktioner/material.

8.5 ANLÄGGNING AV HÅRDGJORDA YTOR

Det bedöms att vägar och parkeringsytor kan grundläggas utan speciella förstärkningsåtgärder.

Vägar kan dimensioneras efter materialtyp och tjälfarlighetsklass enligt bilaga 1. Notera att det är långt mellan undersökningspunkterna och att fler undersökningar krävs för att kunna dimensionera aktuell väg.

8.6 VA-LEDNINGAR

VA-ledningar bedöms kunna förläggas direkt i mark utan några speciella förstärkningsåtgärder.

VA-ledningar måste förläggas frostfritt.

Provgropsgrävningarna har avslutat som djupast 3 meter under markytan. Inget berg har påträffats i någon av provgroparna. Beroende på grundläggningsdjup kommer ytterligare undersökningar att krävas i ett senare skede.

8.7 TERRASSERING AV ÖSTRA OMRÅDET

Med anledning av det östra områdets topografiska höjdskillnader planeras detta terrasseras. I utförda progropar, 18008, 18011 och 18012, som är högt belägna utgörs jordprofilen, i huvudsak, av sand och mot djupet av morän. Det bedöms att dessa massor kan återanvändas inom områdets lägre liggande delar för fyll.

Innan fyllning sker måste jordarna kontrolleras med avseende på eventuella markföroreningar.

Jordarna måste även kontrolleras med avseende på fraktionsstorlek så att rätt packning av jorden enligt AMA Anläggning 17 kan utföras.

Block måste sorteras ur.

Ingen terrassering får ske med eller på organisk jord, denna måste skiftas ur innan fyll och packningsarbeten påbörjas.

8.8 GRUNDVATTENSÄNKNING

Det bedöms att schakt ned till cirka 1 meter under markytan kan utföras utan sänkning/länshållning av grundvatten.

Länshållning vid temporär sänkning bedöms kunna utföras med pumpgropar.

Observera dock att grundvattnet varierar i nivå beroende på säsong och nederbördsförhållanden.

8.9 INFILTRATION AV DAGVATTEN

Det bedöms som att lokalt omhändertagande av dagvatten genom infiltration i jord inom båda områdena är möjlig. För att kunna dimensionera eventuella dammar för dagvatten krävs ytterligare undersökningar i läget för dessa.

Dammar läggs med fördel där jordarna, i huvudsak, utgörs av sand.

9 FORTSATTA ARBETEN/ VIDARE PROJEKTERING

- Fortsatt uppföljning av monterade grundvattenrör för att kunna följa grundvattnets fluktuationer och amplitudmax/ min under en årscykel.
- När byggnadslägen och vägar är kända krävs ytterligare geotekniska undersökningar för dessa.
- Siktanalyser i sanden för att kunna bedöma permeabiliteten i denna i syfte att kunna dimensionera dammarna.
- Vid massuttag i det östra området för terrassering rekommenderas att ytterligare undersökningar i form av borrhning utförs. Borrhning bör ske med skruvprovtagning och tung borrhning med s.k. Jord-bergsondering. Detta för att erhålla bättre information om hur mycket tillgängliga massor som finns inom området. Sonderingsdjup bestäms efter behov av mängden massor.

Denna undersökning är översiktlig. Vid projektering och dimensionering krävs ytterligare undersökningar för varje enskilt objekt. Enklare byggnader om maximalt en plan med små spännvidder som tål viss differenssättning bedöms kunna grundläggas direkt i mark.

Allmän information

Geotekniskt ID			Provgrop nr.	
PG 18001				
Schaktutrustning 14 ton, larvband, plan skopa	Väderlek Soligt	Temp 24°	Ansvarig Hans W.	Datum 7/5-18
Topografi Rel. flackt			Markslag gräs	
Ytblockighet 200-630mm 630-1800mm >1800mm			Plushöjd m.y. +76,69	Tjäldjup
Antal block/100m ² ej noterat, se övrigt nedan.				
Syfte: Jordlager, grundvatten, schaktbarhet				

Jordlagerinformation

Djup u. MY (m) Från - Till	Provnr	Jordart (fältbest.)*	Andel sten 63-200 mm Vikt%*	Andel block 200- 630mm Vikt%*	Andel block >630 mm Vikt%*	AMA-13 Mtrl.typ/ Tjälfarl.*
0,0 - 0,5		Grusig sand, ljusbrun	10%	-	-	2/1
0,5-1,5		Sandig morän, brun	10%	-	-	3B/2
1,5-3		Sandig morän, grå	10%	-	-	3B/2

*Okulär bedömning i fält

Provgropens geometri

Bredd överkant (m)		Övrigt: <ul style="list-style-type: none"> Grundvatten från botten vid 3 m Några större stenar men merparten var sand Grundvattenrör satt. 4 m, varav 1 sticker upp ovan markytan. 1 m filter i botten. 	Bilagor	
Bredd underkant (m)				1. Fotografier
Längd överkant (m)				
Längd underkant (m)				
Djup (m)	~3,0			

Grundvatten

Sipprar in på	ca 3	m djup u. markytan	Torrt (ja/nej)
Flödar/forsar in på	-	m djup u. markytan	NEJ
Vattenyta stabiliserad på	-	m djup u. markytan, efter ca (h)	

286025 Netto-området, Osby
Dokumentation av provgropsgrävning

Bild: Översiktsbild på läget för provgrop PG 18001



286025 Netto-området, Osby
Dokumentation av provgrovsgrävning

Bild: Observerade jordlager i provgrop PG 18001



286025 Netto-området, Osby
Dokumentation av provgropsgrävning



286025 Netto-området, Osby
Dokumentation av provgroppsgrävning

Bilder: omgivning PG 18001



286025 Netto-området, Osby
Dokumentation av provgroppsgrävning



Allmän information

Geotekniskt ID			Provgrop nr.	
PG 18002				
Schaktutrustning 14 ton, larvband, plan skopa	Väderlek Soligt	Temp 25°	Ansvarig Hans W.	Datum 7/5-18
Topografi Rel. flackt			Markslag gräs	
Ytblockighet 200-630mm 630-1800mm >1800mm			Plushöjd m.y. +77,18	Tjäldjup
Antal block/100m ² ej noterat, se övrigt nedan.				
Syfte: Jordlager, grundvatten, schaktbarhet				

Jordlagerinformation

Djup u. MY (m) Från - Till	Provnr	Jordart (fältbest.)*	Andel sten 63-200 mm Vikt%*	Andel block 200-630mm Vikt%*	Andel block >630 mm Vikt%*	AMA-13 Mtrl.typ/ Tjälfarl.*
0,0 – 0,3		Mulljord	-	-	-	6B/1
0,3 – 0,5		Ljusbrun något grusig sand	10%	-	-	2/1
0,5-0,6		Brun något grusig sandig morän	10%	-	-	3B/2
0,6-1.4		Brun grus och grov sand	10%	-	-	2/1

*Okulär bedömning i fält

Provgropsens geometri

Bredd överkant (m)		Övrigt: <ul style="list-style-type: none"> Grundvatten vid ca 1,4 m Nära sankmark 	Bilagor
Bredd underkant (m)			1. Fotografier
Längd överkant (m)			
Längd underkant (m)			
Djup (m)	~1,4		

Grundvatten

Sipprar/rinner in på	1,4	m djup u. markytan	Torrt (ja/nej)
Flödar/forsar in på	-	m djup u. markytan	NEJ
Vattenyta stabiliserad på	-	m djup u. markytan, efter ca (h)	

286025 Netto-området, Osby
Dokumentation av provgropsgrävning

Bild: Observerade jordlager i provgrop PG 18002



286025 Netto-området, Osby
Dokumentation av provgropsgrävning



Bild: Omgivning provgrop PG 18002



286025 Netto-området, Osby
Dokumentation av provgroppsgrävning



286025 Netto-området, Osby
Dokumentation av provgroppsgrävning



Allmän information

Geotekniskt ID			Provgrop nr.	
PG 18003				
Schaktutrustning 14 ton, larvband, plan skopa	Väderlek Soligt	Temp 25°	Ansvarig Hans W.	Datum 7/5-18
Topografi Rel. flackt			Markslag gräs	
Ytblockighet 200-630mm 630-1800mm >1800mm			Plushöjd m.y. +77,21	Tjäldjup
Antal block/100m ² ej noterat, se övrigt nedan.				
Syfte: Jordlager, grundvatten, schaktbarhet				

Jordlagerinformation

Djup u. MY (m) Från - Till	Provnr	Jordart (fältbest.)*	Andel sten 63-200 mm Vikt%*	Andel block 200- 630mm Vikt%*	Andel block >630 mm Vikt%*	AMA-13 Mtrl.typ/ Tjälfarl.*
0,0 – 0,5		mulljord	-	-	-	6B/1
0,5-2,5		Brun sandig morän	10%	-	-	3B/2

*Okulär bedömning i fält

Provgropens geometri

Bredd överkant (m)		Övrigt: <ul style="list-style-type: none"> Grundvatten vid 2,5 men fukt redan vid 1 m Precis bredvid sankmark 	Bilagor
Bredd underkant (m)			1. Fotografier
Längd överkant (m)			
Längd underkant (m)			
Djup (m)	~2,5		

Grundvatten

Sipprar/rinner in på	2,5	m djup u. markytan	Torrt (ja/nej)
Flödar/forsar in på	-	m djup u. markytan	NEJ
Vattenyta stabiliserad på	-	m djup u. markytan, efter ca (h)	

286025 Netto-området, Osby
Dokumentation av provgropsgrävning

Bild: Observerade jordlager i provgrop PG 18003



286025 Netto-området, Osby
Dokumentation av provgrovsgrävning

Bild: Omgivning provgrop PG 18003



286025 Netto-området, Osby
Dokumentation av provgrovsgrävning



Allmän information

Geotekniskt ID			Provgrop nr.	
PG 18004				
Schaktutrustning 14 ton, larvband, plan skopa	Väderlek Soligt	Temp 22°	Ansvarig Hans W.	Datum 7/5-18
Topografi Relativt flackt			Markslag gräs	
Ytblockighet 200-630mm 630-1800mm >1800mm			Plushöjd m.y. +77,68	Tjäldjup
Antal block/100m ² ej noterat, se övrigt nedan.				
Syfte: Jordlager, grundvatten, schaktbarhet				

Jordlagerinformation

Djup u. MY (m) Från - Till	Provnr	Jordart (fältbest.)*	Andel sten 63-200 mm Vikt%*	Andel block 200-630mm Vikt%*	Andel block >630 mm Vikt%*	AMA-13 Mtrl.typ/ Tjälfarl.*
0,0 – 0,1		mulljord			-	6B/1
0,1 – 1,4		Grusig sand, brun	10%	10%	-	2/1

*Okulär bedömning i fält

Provgropens geometri

Bredd överkant (m)		Övrigt: <ul style="list-style-type: none"> Grundvatten vid 1,4 m Större andel block mot botten av gropen 	Bilagor	
Bredd underkant (m)				1. Fotografier
Längd överkant (m)				
Längd underkant (m)				
Djup (m)	1,4			

Grundvatten

Rinner in på	ca 1,4	m djup u. markytan	Torrt (ja/nej)
Flödar/forsar in på	-	m djup u. markytan	NEJ
Vattenyta stabiliserad på	-	m djup u. markytan, efter ca (h)	

286025 Netto-området, Osby
Dokumentation av provgropsgrävning

Bild: Översiktsbild på läget för provgrop PG 18004



286025 Netto-området, Osby
Dokumentation av provgroppsgrävning



286025 Netto-området, Osby
Dokumentation av provgropsgrävning

Bild: Observerade jordlager i provgrop PG 18004



286025 Netto-området, Osby
Dokumentation av provgroppsgrävning



Allmän information

Geotekniskt ID			Provgrop nr.	
PG 18005				
Schaktutrustning 14 ton, larvband, plan skopa	Väderlek soligt	Temp 22°	Ansvarig Hans W	Datum 7/5-18
Topografi Rel. flackt			Markslag gräs	
Ytblockighet 200-630mm 630-1800mm >1800mm			Plushöjd m.y. +78,32	Tjäldjup
Antal block/100m ² ej noterat, se övrigt nedan.				
Syfte: Jordlager, grundvatten, schaktbarhet				

Jordlagerinformation

Djup u. MY (m) Från - Till	Provnr	Jordart (fältbest.)*	Andel sten 63-200 mm Vikt%*	Andel block 200-630mm Vikt%*	Andel block >630 mm Vikt%*	AMA-13 Mtrl.typ/ Tjälfarl.*
0,0 – 0,2		Mullhaltig sand, mörkbrun	-	-	-	5B/4
0,2-0,5		Sandig morän, mörkbrun	10%	-	-	3B/2
0,5-2		Sandig morän, brun	10%	-	-	3B/2
2-3		Sandig grusig morän, brun	15%	10%	-	3B/2

*Okulär bedömning i fält

Provgropsens geometri

Bredd överkant (m)		Övrigt: <ul style="list-style-type: none"> Grundvatten vid 3 m men vått vid 2 m Likt BH 1806 med lite fler stora block i botten 	Bilagor
Bredd underkant (m)			1. Fotografier
Längd överkant (m)			
Längd underkant (m)			
Djup (m)			

Grundvatten

Sipprar in på	ca 3 m	m djup u. markytan	Torr (ja/nej)
Flödar/forsar in på	-	m djup u. markytan	NEJ
Vattenyta stabiliserad på	-	m djup u. markytan, efter ca (h)	

286025 Netto-området, Osby
Dokumentation av provgropsgrävning

Bild: Översiktsbild på läget för provgrop PG 18005



286025 Netto-området, Osby
Dokumentation av provgroppsgrävning



286025 Netto-området, Osby
Dokumentation av provgroppsgrävning



286025 Netto-området, Osby
Dokumentation av provgropsgrävning

Bild: Observerade jordlager i provgrop PG 18005



286025 Netto-området, Osby
Dokumentation av provgroppsgrävning



286025 Netto-området, Osby
Dokumentation av provgroppsgrävning



Allmän information

Geotekniskt ID			Provgrop nr.	
PG 18006				
Schaktutrustning 14 ton, larvband, plan skopa	Väderlek Soligt	Temp 25°	Ansvarig Hans W	Datum 7/5-18
Topografi Rel. flackt			Markslag gräs	
Ytblockighet 200-630mm 630-1800mm >1800mm			Plushöjd m.y. +76,85	Tjäldjup
Antal block/100m ² ej noterat, se övrigt nedan.				
Syfte: Jordlager, grundvatten, schaktbarhet				

Jordlagerinformation

Djup u. MY (m) Från - Till	Provnr	Jordart (fältbest.)*	Andel sten 63-200 mm Vikt%*	Andel block 200-630mm Vikt%*	Andel block >630 mm Vikt%*	AMA-13 Mtrl.typ/ Tjälfarl.*
0,0 – 0,2		Sandig mulljord, mörkbrun	10%	-	-	6A/3
0,2-0,5		Sandig grusig morän, ljusbrun	10%	-	-	3B/2
0,5-3		Grå, sandig grusig morän	10%	10%	-	3B/2

*Okulär bedömning i fält

Provgropens geometri

Bredd överkant (m)		Övrigt: <ul style="list-style-type: none"> Stora block efter 1 m Grundvatten vid 3 m 	Bilagor
Bredd underkant (m)			1. Fotografier
Längd överkant (m)			
Längd underkant (m)			
Djup (m)	~3		

Grundvatten

Sipprar/rinner in på	3	m djup u. markytan	Torrt (ja/nej)
Flödar/forsar in på	-	m djup u. markytan	NEJ
Vattenyta stabiliserad på	-	m djup u. markytan, efter ca (h)	

286025 Netto-området, Osby
Dokumentation av provgrovsgrävning

Bild: Omgivning i provgrop PG 18006



286025 Netto-området, Osby
Dokumentation av provgropsgrävning



Bild: Observerade jordlager i provgrop BH 1806



286025 Netto-området, Osby
Dokumentation av provgropsgrävning



Allmän information

Geotekniskt ID			Provgrop nr.	
PG 18007				
Schaktutrustning 14 ton, larvband, plan skopa	Väderlek Soligt	Temp 24°	Ansvarig Alexander V.	Datum 8/5-18
Topografi Relativt flackt			Markslag Sly och mindre träd	
Ytblockighet 200-630mm 630-1800mm >1800mm			Plushöjd m.y.	Tjäldjup
Antal block/100m ² ej noterat, se övrigt nedan.				
Syfte: Jordlager, grundvatten, schaktbarhet				

Jordlagerinformation

Djup u. MY (m) Från - Till	Provnr	Jordart (fältbest.)*	Andel sten 63-200 mm Vikt%*	Andel block 200-630mm Vikt%*	Andel block >630 mm Vikt%*	AMA-13 Mtrl.typ/ Tjälfarl.*
0,0 – 0,5		Mörkbrun mullhaltig sand	-	-	-	5B/4
0,5-3		Rostfärgad sand	<5	<5	<5	2/1

*Okulär bedömning i fält

Provgropens geometri

Bredd överkant (m)		Övrigt: <ul style="list-style-type: none"> Ett stort block resten merparten som en sandstrand Grundvatten vid 3 m Grundvattenrör satt, va 4 m varav 1 m ovan mark. 1 m filter i botten 	Bilagor	
Bredd underkant (m)				1. Fotografier
Längd överkant (m)				
Längd underkant (m)				
Djup (m)	3			

Grundvatten

Sipprar/rinner in på	3	m djup u. markytan	Torrt (ja/nej)
Flödar/forsar in på	-	m djup u. markytan	NEJ
Vattenyta stabiliserad på	-	m djup u. markytan, efter ca (h)	

286025 Netto-området, Osby
Dokumentation av provgropsgrävning

Bild: Översiktsbild på läget för provgrop PG 18007



286025 Netto-området, Osby
Dokumentation av provgroppsgrävning



Allmän information

Geotekniskt ID			Provgrop nr.	
PG 18008				
Schaktutrustning 14 ton, larvband, plan skopa	Väderlek Soligt	Temp 25°	Ansvarig Hans W.	Datum 8/5-18
Topografi Kulle, rel. Flackt runt om			Markslag Glänta i lövskog	
Ytblockighet 200-630mm 630-1800mm >1800mm			Plushöjd m.y. 82,17	Tjäldjup
Antal block/100m ² ej noterat, se övrigt nedan.				
Syfte: Jordlager, grundvatten, schaktbarhet				

Jordlagerinformation

Djup u. MY (m) Från - Till	Provnr	Jordart (fältbest.)*	Andel sten 63-200 mm Vikt%*	Andel block 200- 630mm Vikt%*	Andel block >630 mm Vikt%*	AMA-13 Mtrl.typ/ Tjälfarl.*
0-1		Brun, mullhaltig sand	-	-	-	5B/4
1-1,5		sand	-	-	-	2/1
1,5-2,5		sand	-	-	-	2/1

*Okulär bedömning i fält

Provgropens geometri

Bredd överkant (m)		Övrigt: <ul style="list-style-type: none"> Något fuktig men inget inläckage av vatten Som en sandstrand, inga block 	Bilagor
Bredd underkant (m)			
Längd överkant (m)			
Längd underkant (m)			
Djup (m)	2,5		
			1. Fotografier

Grundvatten

Sipprar/rinner in på	-	m djup u. markytan	Torrt (ja/nej)
Flödar/forsar in på	-	m djup u. markytan	JA
Vattenyta stabiliserad på	-	m djup u. markytan, efter ca (h)	

286025 Netto-området, Osby
Dokumentation av provgropsgrävning

Bild: Omgivning för provgrop PG 18008



286025 Netto-området, Osby
Dokumentation av provgrovsgrävning

Bild: Observerade jordlager i provgrop PG 18008



286025 Netto-området, Osby
Dokumentation av provgroppsgrävning



Allmän information

Geotekniskt ID			Provgrop nr.	
PG 18009				
Schaktutrustning 14 ton, larvband, plan skopa	Väderlek Soligt	Temp 25°	Ansvarig Hans W.	Datum 8/5-18
Topografi Relativt flackt			Markslag Sly och mindre träd	
Ytblockighet 200-630mm 630-1800mm >1800mm			Plushöjd m.y.	Tjäldjup
Antal block/100m ² ej noterat, se övrigt nedan.				
Syfte: Jordlager, grundvatten, schaktbarhet				

Jordlagerinformation

Djup u. MY (m) Från - Till	Provnr	Jordart (fältbest.)*	Andel sten 63-200 mm Vikt%*	Andel block 200- 630mm Vikt%*	Andel block >630 mm Vikt%*	AMA-13 Mtrl.typ/ Tjälfarl.*
0,0 – 0,5		Sten och block	10%	50%	10%	x

*Okulär bedömning i fält

Provgropens geometri

Bredd överkant (m)		Övrigt: <ul style="list-style-type: none"> Väldigt stora block redan vid ytan, svårt att komma ner 	Bilagor	
Bredd underkant (m)				1. Fotografier
Längd överkant (m)				
Längd underkant (m)				
Djup (m)	0,5			

Grundvatten

Sipprar in på	-	m djup u. markytan	Torrt (ja/nej)
Flödar/forsar in på	-	m djup u. markytan	JA
Vattenyta stabiliserad på	-	m djup u. markytan, efter ca (h)	

286025 Netto-området, Osby
Dokumentation av provgropsgrävning

Bild: Översiktsbild på läget för provgrop PG 18009



286025 Netto-området, Osby
Dokumentation av provgroppsgrävning



286025 Netto-området, Osby
Dokumentation av provgropsgrävning

Bild: Observerade jordlager i provgrop PG 18009



Allmän information

Geotekniskt ID			Provgrop nr.	
PG 18010				
Schaktutrustning 14 ton, larvband, plan skopa	Väderlek Soligt	Temp 25°	Ansvarig Hans W.	Datum 8/5-18
Topografi Rel. flackt			Markslag	
Ytblockighet 200-630mm 630-1800mm >1800mm			Plushöjd m.y. +76,17	Tjäldjup
Antal block/100m ² ej noterat, se övrigt nedan.				
Syfte: Jordlager, grundvatten, schaktbarhet				

Jordlagerinformation

Djup u. MY (m) Från - Till	Provnr	Jordart (fältbest.)*	Andel sten 63-200 mm Vikt%*	Andel block 200- 630mm Vikt%*	Andel block >630 mm Vikt%*	AMA-13 Mtrl.typ/ Tjälfarl.*
0,0 – 0,5		Mullhaltig grusig sand	10%	-	-	5B/4
0,5-1		Rostfärgad (grusig) sandig morän	15%	-	-	3B/2
1-2		Rostfärgad grusig sandig morän	50%	10%	-	3B/2

*Okulär bedömning i fält

Provgropens geometri

Bredd överkant (m)		Övrigt: <ul style="list-style-type: none"> Mycket svår att gräva i Inget vatten påträffat 	Bilagor
Bredd underkant (m)			1. Fotografier
Längd överkant (m)			
Längd underkant (m)			
Djup (m)	~2		

Grundvatten

Ansamlas på	-	m djup u. markytan	Torrt (ja/nej)
Flödar/forsar in på	-	m djup u. markytan	JA
Vattenyta stabiliserad på	-	m djup u. markytan, efter ca (h)	

286025 Netto-området, Osby
Dokumentation av provgropsgrävning

Bild: Översiktsbild på läget för provgrop PG 18010



286025 Netto-området, Osby
Dokumentation av provgropsgrävning



286025 Netto-området, Osby
Dokumentation av provgrovsgrävning

Bild: Observerade jordlager i provgrop PG 18010



286025 Netto-området, Osby
Dokumentation av provgroppsgrävning



Allmän information

Geotekniskt ID			Provgrop nr.	
PG 18011				
Schaktutrustning 14 ton, larvband, plan skopa	Väderlek Växlande	Temp 25°	Ansvarig Hans W.	Datum 8/5-18
Topografi Kulle, området runtom rel. flackt			Markslag sly	
Ytblockighet 200-630mm 630-1800mm >1800mm			Plushöjd m.y. +81,28	Tjäldjup
Antal block/100m ² ej noterat, se övrigt nedan.				
Syfte: Jordlager, grundvatten, schaktbarhet				

Jordlagerinformation

Djup u. MY (m) Från - Till	Provnr	Jordart (fältbest.)*	Andel sten 63-200 mm Vikt%*	Andel block 200- 630mm Vikt%*	Andel block >630 mm Vikt%*	AMA-13 Mtrl.typ/ Tjälfarl.*
0,0 – 1		Mullhaltig (grusig) sand, mörkbrun	-	-	-	5B/4
1-2		Grusig sand, brun	-	-	-	2/1
2-3		Sandig morän, ljusbrun	10%	<5	<5	3B/2

*Okulär bedömning i fält

Provgropens geometri

Bredd överkant (m)		Övrigt: <ul style="list-style-type: none"> Några större block Inget grundvatten påträffat 	Bilagor 1. Fotografier
Bredd underkant (m)			
Längd överkant (m)			
Längd underkant (m)			
Djup (m)	3		

Grundvatten

Sipprar in på	-	m djup u. markytan	Torr (ja/nej)
Flödar/forsar in på	-	m djup u. markytan	JA
Vattenyta stabiliserad på	-	m djup u. markytan, efter ca (h)	

286025 Netto-området, Osby
Dokumentation av provgropsgrävning

Bild: Översiktsbild på läget för provgrop PG 18011



Allmän information

Geotekniskt ID			Provgrop nr.	
PG 18012				
Schaktutrustning 14 ton, larvband, plan skopa	Väderlek soligt	Temp 25°	Ansvarig Hans W	Datum 8/5-18
Topografi På kulle, område runt om rel. flackt			Markslag sly	
Ytblockighet 200-630mm 630-1800mm >1800mm			Plushöjd m.y. +80,11	Tjäldjup
Antal block/100m ² ej noterat, se övrigt nedan.				
Syfte: Jordlager, grundvatten, schaktbarhet				

Jordlagerinformation

Djup u. MY (m) Från - Till	Provnr	Jordart (fältbest.)*	Andel sten 63-200 mm Vikt%*	Andel block 200-630mm Vikt%*	Andel block >630 mm Vikt%*	AMA-13 Mtrl.typ/ Tjälfarl.*
0,0 – 0,5		Mullhaltig (grusig) sand	10%	-	-	5B/4
0,5-1		Grusig sand rostigt brun	10%	-	-	2/1
1-3		Grusig sand, ljusbrun	10%	50%	-	2/1

*Okulär bedömning i fält

Provgropens geometri

Bredd överkant (m)		Övrigt: <ul style="list-style-type: none"> Många block och hårt i botten På en kulle inget grundvatten påträffat 	Bilagor
Bredd underkant (m)			1. Fotografier
Längd överkant (m)			
Längd underkant (m)			
Djup (m)	3		

Grundvatten

Sipprar/rinner in på	-	m djup u. markytan	Torrt (ja/nej) JA
Flödar/forsar in på	-	m djup u. markytan	
Vattenyta stabiliserad på	-	m djup u. markytan, efter ca (h)	

286025 Netto-området, Osby
Dokumentation av provgropsgrävning

Bild: Översiktsbild på läget för provgrop PG 18012




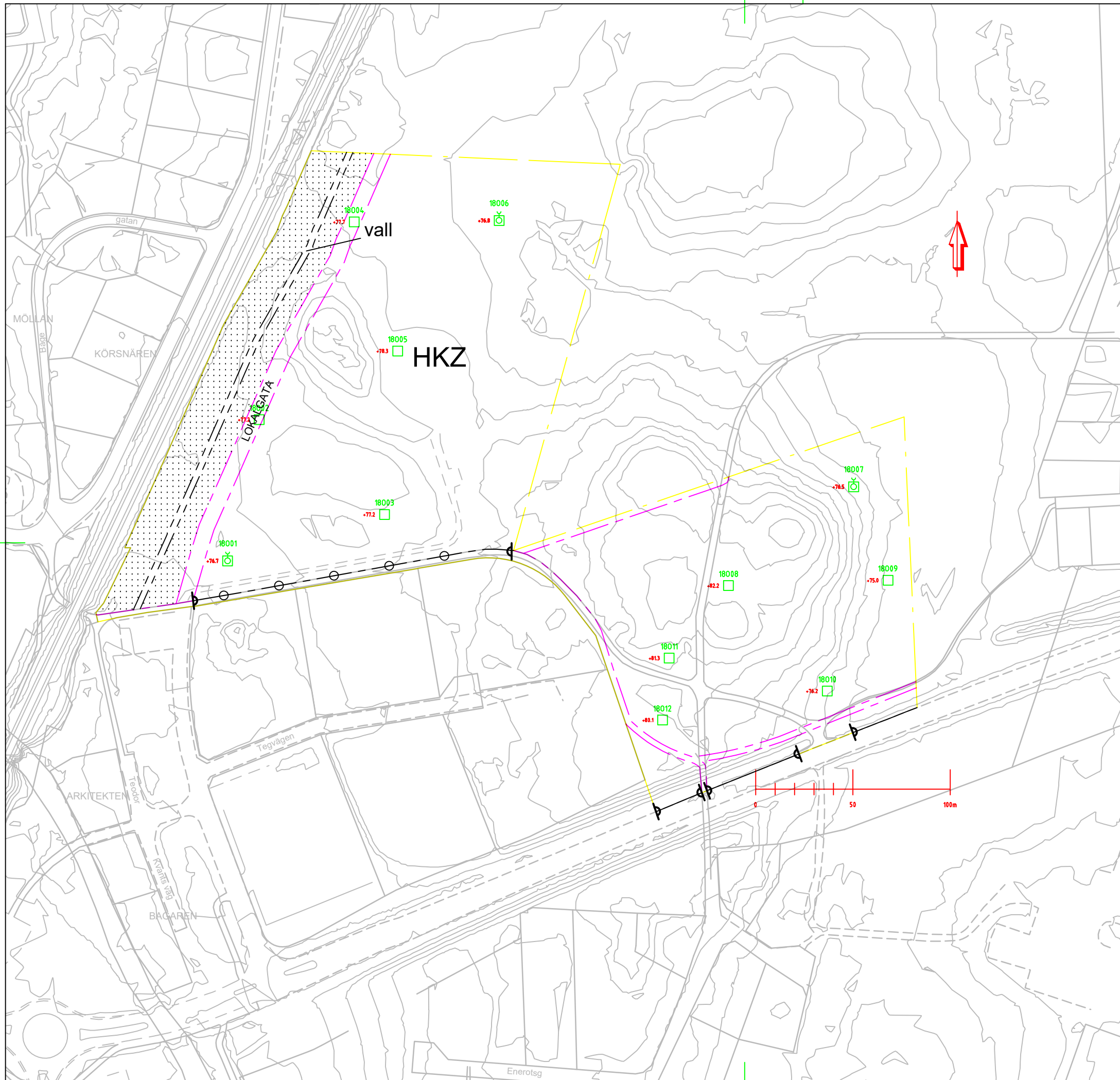
286025 Netto-området, Osby
Dokumentation av provgrovsgrävning

Bild: Observerade jordlager i provgrov PG 18012



286025 Netto-området, Osby
Dokumentation av provgroppsgrävning





- 18007
- +76.5 SYMBOL FÖR UTFÖRD PROVGROP
- SYMBOL FÖR MONTERAT GRUNDVATTENRÖR

BET	ANT	ÄNDRINGEN AVSER	DATUM	SIGN
-----	-----	-----------------	-------	------

Nettoområdet




POSTADRESS: 291 21 KRISTIANSTAD TEL: 010 452 20 00
 BESÖK: ÖSTRA BOULEVARDEN 56 URL: www.tyrens.se

UPPDRAG NR 286025	RITAD AV HWG	HANDLÄGGARE JJM
DATUM 2018-06-12	ANSVARIG HWG	

Nettoområdet i Osby
 Planskiss provgropar

SKALA 1:1000	NUMMER Bilaga 2	BET
-----------------	--------------------	-----



Näringslivs- och tillväxtdelegation

§ 13

Företagsmark som är byggklar i skyltläge

KS/2019:191 310

Näringslivs- och tillväxtdelegationens förslag till kommunstyrelsen

- Kommunstyrelsen ska sätta mål för mängden företagsmark som är byggklar i skyltläge i hela kommunen. Kommunstyrelsens näringslivs- och tillväxtdelegations definition på byggklar företagsmark är att det finns väg, vatten, avlopp och fiber.

Sammanfattning av ärendet och beslutsgång

Delegationens ordförande, Roy Svensson (M), tar upp diskussionen avseende vad kommunen kan göra för att bli mer attraktiv för företag och näringsliv. Delegationen diskuterar sedan gemensamt vilka områden som har potential och vad som skulle krävas för att locka fler företag till Osby kommun.

Efter gemensam diskussion yrkar Tommy Augustsson (S) att kommunstyrelsen ska sätta mål för mängden företagsmark som är byggklar i skyltläge i hela kommunen. Kommunstyrelsens näringslivs- och tillväxtdelegations definition på byggklar företagsmark är att det finns väg, vatten, avlopp och fiber.

Endast ett förslag föreligger. Ordförande ställer förslaget mot avslag och finner att näringslivs- och tillväxtdelegationen lägger ett förslag till kommunstyrelsen enligt Tommy Augustssons (S) yrkande.

Beslutet skickas till
Kommunstyrelsen

9

Kommunstyrelseförvaltningen
Lina Bennäs
0479-528609
lina.bennas@osby.se

Dataskyddsförordningen

Dnr KS/2019:127 005

Kommunstyrelseförvaltningens förslag till samtliga nämnder

- Riktlinje Personuppgiftsbehandling Dataskydd, daterad 2019-04-10, antas.

Sammanfattning av ärendet

Dataskyddsförordningen (EU) 2016/679 är en lag som reglerar hur personuppgifter får hanteras. Personuppgifter får endast behandlas om de har en laglig grund och om förordningens grundläggande principer följs.

Beslutsunderlag

Riktlinje Personuppgiftsbehandling Dataskydd

Amra Eljami
Kanslichef

Lina Bennäs
Informationssäkerhetssamordnare

Beslutet skickas till

Berörda förvaltningar

Informationssäkerhetssamordnare, Lina Bennäs



Beslutad av: <Beslutad av>
Framtagen av: Lina Bennäs,
Informationssäkerhetssamordnare
Uppdaterad: <Uppdaterad>

Beslutsdatum: 2019-04-10
Dokumentansvarig:
Diarienummer:
Giltighetstid: Tillsvidare

Innehåll

1	Inledning	3
1.1	Bakgrund	3
1.2	Syfte	3
1.3	Målgrupp	3
2	Personuppgifter	3
2.1	Personuppgift	3
2.2	Behandling av personuppgift.....	3
3	Laglig behandling av personuppgifter	3
3.1	Hantering av personuppgifter	3
3.2	Rättslig grund	3
3.3	Känsliga personuppgifter	4
3.4	Särskilt skyddsvärda personuppgifter	4
3.5	Grundläggande principer	5
4	Personuppgiftsansvarig	6
5	Personuppgiftsbiträde	6
5.1	Personuppgiftsbiträdesavtal	6
6	Registerförteckning	6
7	Dataskyddsombud	7
8	Den registrerades rättigheter	7
8.1	Rättigheter.....	7
8.1.1	Rätt till information och tillgång.....	7
8.1.2	Rätt till rättelse och radering.....	8
8.1.3	Rätt till begränsning av behandling	8
8.1.4	Rätt till dataportabilitet	8
8.1.5	Rätt att göra invändningar	8
8.2	Begäran om registerutdrag.....	8
9	Personuppgiftsincident	9
10	Säkerhet	9
11	Införskaffande av appar eller IT-system.....	9
12	Konsekvensbedömning.....	9

1 Inledning

1.1 Bakgrund

Från och med den 25 maj 2018 gäller Dataskyddsförordningens (EU) 2016/679 bestämmelser vid all hantering av personuppgifter i kommunal verksamhet. Dataskyddsförordningen ersätter personuppgiftslagen, PuL (1998:204) och kompletteras av Dataskyddslagen, Lag (2018:218) med kompletterande bestämmelser till EU:s dataskyddsförordning.

1.2 Syfte

Denna riktlinje ska klargöra hur personuppgifter får behandlas i Osby kommuns verksamheter.

Syftet med dataskyddsförordningen är att skydda enskildas grundläggande rättigheter och friheter, särskilt deras rätt till skydd av personuppgifter.

1.3 Målgrupp

Anställda och förtroendevalda i Osby kommun. Anställda och förtroendevalda i av kommunen helägda aktiebolag i tillämpliga delar.

2 Personuppgifter

2.1 Personuppgift

Personuppgifter är all information som direkt eller indirekt kan identifiera en levande fysisk person.

2.2 Behandling av personuppgift

Alla åtgärder som vidtas i fråga om personuppgifter är en behandling.

3 Laglig behandling av personuppgifter

3.1 Hantering av personuppgifter

Personuppgifter ska hanteras i enlighet med Dataskyddsförordningens bestämmelser. Dataskyddsförordningen och dataskyddslagen ska inte tillämpas i den utsträckning det strider mot annan lagstiftning.

Varje personuppgiftsbehandling ska ske med hänsyn till den enskildas personliga integritet. Vid varje behandling ska ett sådant förhållningssätt iakttas att risken för den registrerades rättigheter och friheter minimeras.

3.2 Rättslig grund

Personuppgifter får inte behandlas utan en rättslig grund.

Minst en av följande lagliga grunder måste fastställas innan personuppgiftsbehandling får ske:

- Behandlingen är nödvändig för att fullgöra ett *avtal*.
- Behandlingen är nödvändig för att fullgöra en *rättslig förpliktelse*.
- Behandlingen är nödvändig för att skydda ett *grundläggande intresse* för den registrerade eller annan fysisk person.

- Behandlingen är nödvändig för att utföra en *uppgift av allmänt intresse* eller som ett led i den personuppgiftsansvarigas *myndighetsutövning*.
- Behandlingen grundar sig på ett aktivt, skriftligt och specifikt *samtycke* där förhållandet mellan den registrerade och kommunen är jämförbart. Om den registrerade väljer att inte samtycka till behandling får det inte medföra negativa konsekvenser för den registrerade. Samtycket kan när som helst återkallas. Återkallandet påverkar inte behandlingen innan samtycket återkallades.

3.3 Känsliga personuppgifter

Behandling av känsliga personuppgifter är som huvudregel förbjuden.

Känsliga personuppgifter är uppgifter om

- Ras eller etnicitet
- Politiska åsikter
- Religiös eller filosofisk övertygelse
- Medlemskap i fackförening
- Genetiska eller biometriska uppgifter som identifierar en individ
- Hälsa, sexualliv eller sexuell läggning

Känsliga personuppgifter får behandlas om den registrerade har lämnat sitt uttryckliga och skriftliga samtycke. Med samtycke jämföras att den registrerade själv på ett tydligt sätt offentliggjort uppgifterna.

Behandling av känsliga personuppgifter utan samtycke kräver lagstöd.

Känsliga personuppgifter får även behandlas utan samtycke när

- Den personuppgiftsansvariga utövar sina skyldigheter inom arbetsrätten
- Den registrerades vitala intressen ska kunna skyddas
- Inom områdena social trygghet eller socialt skydd
- När det är nödvändigt av skäl som hör samman med förebyggande hälso- och sjukvård och yrkesmedicin
- Vid bedömning av en arbetstagares arbetskapacitet
- När rättsliga anspråk ska kunna fastställas, göras gällande eller försvaras
- För medicinska diagnoser m.m.

Skyddsåtgärder ska vidtas för att skydda den registrerades grundläggande rättigheter.

3.4 Särskilt skyddsvärda personuppgifter

Personnummer eller samordningsnummer får utan samtycke endast behandlas när det är klart motiverat med hänsyn till ändamålet med behandlingen, vid vikten av en säker identifiering eller vid något annat beaktansvärt skäl.

Barns personuppgifter är extra skyddsvärda då barn kan ha svårare att förstå riskerna med att lämna ifrån sig sina uppgifter samt förstå sina rättigheter.

3.5 Grundläggande principer

Vid behandling av personuppgifter ska följande grundläggande principer tillämpas

- *Laglighet, korrekthet och öppenhet*
Personuppgifter ska behandlas på ett lagligt, korrekt och öppet sätt gentemot den registrerade. Det måste finnas en rättslig grund för behandlingen och det ska tydligt framgå för den registrerade hur hans personuppgifter samlas in och behandlas.
- *Ändamålsbegränsning*
Innan behandling påbörjas ska ett särskilt och uttryckligt angivet samt berättigat ändamål med behandlingen vara fastställt. Det är inte tillåtet att hantera personuppgifter som inte ryms inom det ursprungliga ändamålet.
- *Uppgiftsminimering*
Endast de personuppgifter som är adekvata och relevanta för ändamålet får samlas in. Det är inte tillåtet att samla in uppgifter för obestämda framtida behov.
- *Korrekthet*
Insamlade personuppgifter ska vara korrekta och uppdaterade. Alla rimliga åtgärder ska vidtas för att säkerställa att felaktiga personuppgifter rättas eller raderas utan dröjsmål.
- *Lagringsminimering*
Insamlade personuppgifter får endast bevaras så länge det är nödvändigt för ändamålet. Efter avslutat ändamål ska uppgifterna raderas, avidentifieras eller arkiveras enligt gällande informationshanteringsplan.

Insamlade uppgifter får behandlas och lagras under längre tid för arkivändamål av allmänt intresse, vetenskapliga eller historiska forskningsändamål eller statistiska ändamål om det finns lämpliga skyddsåtgärder för den registrerades rättigheter.
- *Integritet och konfidentialitet*
Personuppgifter ska skyddas mot obehörig eller otillåten behandling, mot förlust, förstöring eller mot skada genom olyckshändelse.
- *Ansvarsskyldighet*
Personuppgiftsansvarig ansvarar för att all personuppgiftsbehandling som sker under deras ansvar sker enligt dataskyddsförordningens bestämmelser. Personuppgiftsansvarig ska kunna visa *att* och *hur* bestämmelserna i förordningen efterlevs.

Exempel på åtgärder som ska vidtas för att visa att förordningen följs

- Tydlig information till den registrerade om hur hans personuppgifter behandlas samt information om hans rättigheter gentemot den personuppgiftsansvariga
- Upprättande av registerförteckning
- Upprättande av interna styrdokument
- Utbildning av personal
- Dokumenterade konsekvensbedömningar

- Dokumenterade ställningstaganden vid alla personuppgiftsbehandlingar.

4 Personuppgiftsansvarig

Den personuppgiftsansvariga är en fysisk eller juridisk person eller myndighet som bestämmer ändamål och medel för behandlingen av personuppgifter. Den personuppgiftsansvariga har det ytterst juridiska ansvaret för att lagstiftningen efterlevs. Den faktiska behandlingen av personuppgifter kan överlåtas men aldrig det yttersta ansvaret.

I Osby kommun är Kommunstyrelsen, Barn- och utbildningsnämnden, Hälsa och välfärdsnämnden, Miljö- och byggnämnden samt Samhällsbyggnadsnämnden personuppgiftsansvariga för respektive verksamhet. Kommunägda bolag är enskilt personuppgiftsansvariga.

Ansvaret innebär bland annat att

- Fastställa rättslig grund vid all personuppgiftsbehandling
- Utse dataskyddsombud
- Säkerställa att tekniska och organisatoriska förutsättningar finns så att alla personuppgifter behandlas med erforderlig säkerhet
- Kunna visa att kraven i lagstiftningen uppfylls
- Föra register över de personuppgiftsbehandlingar som sker inom verksamheten.

Respektive personuppgiftsansvarig i Osby kommun ska utse lokala GDPR-ombud som arbetar löpande med dataskyddsförordningen.

5 Personuppgiftsbiträde

Ett personuppgiftsbiträde är en fysisk eller en juridisk person som externt hanterar personuppgifter på uppdrag av den personuppgiftsansvariga.

5.1 Personuppgiftsbiträdesavtal

Ett personuppgiftsbiträdesavtal reglerar hur biträdet får behandla personuppgifter för den personuppgiftsansvarigas räkning. Avtalet säkerställer att personuppgiftsbiträdet upprätthåller lämplig teknisk och organisatorisk säkerhet i enlighet med gällande rätt.

Avtal ska alltid upprättas innan personuppgiftsbehandling påbörjas.

Personuppgiftsbiträdesavtal ska inte tecknas internt inom kommunen.

I reglementet för Osby kommuns nämnder anges vilken nämnd som är personuppgiftsansvarig för respektive kommunövergripande verksamhetssystem.

Vid gemensamt personuppgiftsansvar mellan två eller fler av kommunens nämnder ska ansvarsfördelningen för behandlingarna dokumenteras.

6 Registerförteckning

Varje personuppgiftsansvarig ska föra ett register över de personuppgiftsbehandlingar som utförs under deras ansvar. Registret är en

förteckning över alla system, dokument och övriga register där personuppgifter förekommer. Registret är ett levande dokument och ska vid behov revideras.

7 Dataskyddsombud

Dataskyddsombudets uppgift är att informera och ge råd till personuppgiftsansvarig om skyldigheterna enligt dataskyddsförordningen.

Dataskyddsombudet ska även övervaka efterlevnad av förordningen samt ge råd vid konsekvensbedömningar. Den personuppgiftsansvariga ska säkerställa att dataskyddsombudet involveras i alla frågor som rör skyddet av personuppgifter.

8 Den registrerades rättigheter

8.1 Rättigheter

Den personuppgiftsansvariga ska vidta lämpliga åtgärder för att tillhandahålla den registrerade klar och tydlig information gällande de personuppgiftsbehandlingar som utförs om hen samt klar och tydlig information om den registrerades rättigheter.

Vid begäran om att utöva sina rättigheter ska myndigheten svara den registrerade snarast, dock senast inom en (1) månad efter mottagen begäran.

När den registrerade använder sina rättigheter ska besvärshänvisning bifogas den personuppgiftsansvarigas beslut.

8.1.1 Rätt till information och tillgång

Den registrerade har rätt att få information om att hens personuppgifter behandlas av Osby kommun. Information ska lämnas i samband med mottagandet av uppgifterna eller vid första registreringstillfället. Information får inte lämnas senare än en månad efter mottagande av uppgifterna.

Informationen ska vara tydlig och omfatta

- Ändamålet med behandlingen
- Vilka kategorier av personuppgifter som behandlas
- Den rättsliga grund på vilken uppgifterna behandlas
- Mottagare av uppgifterna
- Hur länge uppgifterna ska sparas
- Den registrerades rättigheter
- Rätten att ta tillbaka ett eventuellt samtycke
- Rätten att lämna klagomål till Datainspektionen
- Information om ifall att uppgifterna ska överföras till ett tredje land
- Källan som uppgifterna har hämtats från
- Information om ifall att automatiserat beslutsfattande förekommer
- Kontaktuppgifter till den personuppgiftsansvariga samt dess dataskyddsombud.

Information behöver inte lämnas till den registrerade om det finns andra bestämmelser som gäller framför dataskyddsförordningen, exempelvis vid sekretessklassade uppgifter. Information behöver heller inte lämnas om den

registrerade redan har fått informationen eller om det är omöjligt eller skulle innebära en oproportionerligt stor arbetsinsats.

8.1.2 Rätt till rättelse och radering

Den registrerade har rätt att vända sig till den personuppgiftsansvariga med begäran om att få felaktiga personuppgifter rättade.

Kommunala myndigheter får inte gallra (radera) eller rätta i allmänna handlingar utan att det anges i lag eller i myndighetens fastställda informationshanteringsplan.

Uppenbara skrivfel i myndighetsbeslut får rättas enligt 36§ Förvaltningslagen (2017:900).

Personuppgifter kan raderas om behandlingen grundar sig på den registrerades samtycke och hen återkallar samtycket.

Om personuppgiftsansvarig har lämnat ut uppgifterna till en tredje part ska denna meddelas om rättelsen.

8.1.3 Rätt till begränsning av behandling

Den registrerade har rätt att begära att behandlingen av hens personuppgifter begränsas och endast får användas för vissa avgränsade syften.

Rätt till begränsning gäller bland annat när den registrerade anser att uppgifterna är felaktiga och har begärt rättelse. I sådana fall kan den registrerade begära att behandlingen av uppgifter begränsas under tiden uppgifternas korrekthet utreds. När begränsningen upphör ska den registrerade informeras om detta.

8.1.4 Rätt till dataportabilitet

Den registrerade har rätt till dataportabilitet vilket innebär att personuppgifter flyttas, kopieras eller överförs från en IT-miljö till en annan. Denna rättighet är endast tillämplig då den registrerade själv har lämnat uppgifterna till myndigheten samt då behandlingen grundar sig på samtycke eller avtal.

8.1.5 Rätt att göra invändningar

Den registrerade har rätt att invända mot personuppgiftsbehandling när personuppgifter behandlas för att utföra en uppgift av allmänt intresse eller som ett led i myndighetsutövning.

Om den registrerade invänder mot behandling får den personuppgiftsansvariga endast fortsätta med behandlingen om det finns skäl som väger tyngre än den registrerades intressen, rättigheter och friheter eller om behandlingen sker för fastställande, utövande eller försvar av rättsliga anspråk.

Särskilda regler gäller för personuppgifter som behandlas för vetenskapliga och historiska forskningsändamål eller statistiska ändamål.

8.2 Begäran om registerutdrag

Den registrerade har rätt att få en skriftlig, samlad förteckning över de personuppgifter som myndigheten behandlar om hen.

Registerutdraget ska tillhandahållas den registrerade kostnadsfritt och vara formulerat med ett enkelt och tydligt språk.

Uppgifterna får inte lämnas ut om det strider mot annan lagstiftning eller registerförfattning.

Registerutdrag ska tillhandahållas den registrerade inom en månad efter mottagen begäran. Särskilda skäl måste föreligga om registerutdraget försenas.

9 Personuppgiftsincident

En personuppgiftsincident är en händelse som har påverkat sekretessen, integriteten eller tillgängligheten till de personuppgifter som behandlas av personuppgiftsansvarig. Incidenten kan innebära risk för människors rättigheter och friheter, så som risk för diskriminering, identitetstöld, bedrägeri, skadlig ryktesspridning, finansiell förlust eller brott mot sekretess och tystnadsplikt.

Incidenter ska vid risk för den registrerades friheter och rättigheter anmälas till Datainspektionen inom 72 timmar efter upptäckt. Vid stor risk för den registrerades rättigheter och friheter ska den registrerade snarast få information om det inträffade.

10 Säkerhet

Behandling av personuppgifter får endast ske om lämplig teknisk och organisatorisk säkerhet vidtagits för behandlingen.

Säkerhet ska utgöras av inbyggt dataskydd och dataskydd som standard. Integritets- och dataskyddsprinciperna ska beaktas från den initiala planeringen av all personuppgiftsbehandling. Personuppgifter ska som standard behandlas med högsta integritetsskydd.

11 Införskaffande av appar eller IT-system

Vid införskaffande av nya appar eller IT-system ska personuppgiftsansvariga ta hänsyn till skyddet av personuppgifter samt säkerställa att systemet har erforderliga sök- och gallringsmöjligheter.

12 Konsekvensbedömning

Om en personuppgiftsbehandling sannolikt leder till risk för den registrerades rättigheter och friheter ska en konsekvensbedömning utföras. Bedömningen ska analysera riskerna med behandlingen samt föreslå lämpliga säkerhetsåtgärder. Bedömningen ska noggrant dokumenteras. Dataskyddsombudet ska involveras vid alla konsekvensbedömningar.

Syftet med konsekvensbedömningen är bland annat att

- Förebygga risker innan de uppkommer
- Bedöma om uppgifterna som samlas in är nödvändiga för ändamålet
- Bedöma om den personuppgiftsansvariga har vidtagit tillräckliga åtgärder för att skydda den registrerades rättigheter och friheter.

I fall då vidtagna åtgärder ändå leder till en hög risk för den registrerades rättigheter ska samråd ske med Datainspektionen innan behandling får påbörjas.

10

Kommunstyrelseförvaltningen
Lina Bennäs
0479-528609
lina.bennas@osby.se

Dataskyddsförordningen

Dnr KS/2019:127 005

Kommunstyrelseförvaltningens förslag till kommunstyrelsen

Förslag till kommunfullmäktige.

- Dataskyddspolicy för Osby kommun, daterad 2019-04-10, antas.

Sammanfattning av ärendet

Sedan den 25 maj 2018 gäller bestämmelserna i dataskyddsförordningen (EU) 2016/679 vid behandling av personuppgifter. Syftet med förordningen är att skydda enskildas grundläggande rättigheter och friheter, särskilt deras rätt till skydd av personuppgifter.

Personuppgifter får inte hanteras i strid med förordningen.

Beslutsunderlag

Dataskyddspolicy daterad 2019-04-10.

Amra Eljami

Kanslichef

Lina Bennäs

Informationssäkerhetssamordnare

Beslutet skickas till

Barn och utbildningsförvaltningen
Kommunstyrelseförvaltningen
Samhällsbyggnadsförvaltningen
Hälsa och välfärdsförvaltningen
Informationssäkerhetssamordnare, Lina Bennäs



Beslutad av: <Beslutad av>
Framtagen av: Lina Bennäs,
Informationssäkerhetssamordnare
Uppdaterad: <Uppdaterad>

Beslutsdatum: 2019-04-10
Dokumentansvarig: <Titel>
Diarienummer:
Giltighetstid: Tillsvidare

Innehåll

1	Inledning	3
1.1	Bakgrund	3
1.2	Syfte	3
1.3	Målgrupp	3
2	Policy för hantering av personuppgifter	3

1 Inledning

1.1 Bakgrund

Från och med den 25 maj 2018 gäller EU:s dataskyddsförordning (679/2016) vid hantering av personuppgifter. Dataskyddsförordningen ersätter personuppgiftslagen, PuL (1998:204) och kompletteras av dataskyddslagen, Lag (2018:218) med kompletterande bestämmelser till EU:s dataskyddsförordning.

I dataskyddsförordningen ställs krav på att den personuppgiftsansvarige ska kunna visa att behandlingen av personuppgifter görs i enlighet med dataskyddsförordningen.

1.2 Syfte

Denna policy ska klargöra hur personuppgifter får behandlas i Osby kommuns verksamheter.

Syftet med dataskyddsförordningen är att skydda den enskildes grundläggande rättigheter och friheter, särskilt rätten till skydd av personuppgifter.

1.3 Målgrupp

Anställda och förtroendevalda i Osby kommun. Anställda och förtroendevalda i av kommunen helägda aktiebolag i tillämpliga delar.

2 Policy för hantering av personuppgifter

Varje behandling av personuppgifter ska ske i enlighet med gällande lagstiftning. Dataskyddsförordningen och dataskyddslagen ska inte tillämpas i den utsträckning det strider mot annan lagstiftning.

En rättslig grund för behandling av personuppgifter måste fastställas innan behandling får påbörjas.

Konsekvensbedömning av nya personuppgiftsbehandlingar ska göras innan behandling får påbörjas.

Varje behandling av personuppgifter ska ske med hänsyn till den enskildes personliga integritet. Vid varje behandling ska ett sådant förhållningssätt iaktas att risken för skada minimeras.

Följande grundläggande principer ska tillämpas vid all behandling av personuppgifter

- *Laglighet, korrekthet och öppenhet*
Personuppgifter ska behandlas på ett lagligt, korrekt och öppet sätt gentemot den registrerade.
- *Ändamålsbegränsning*
Innan behandling påbörjas ska ett särskilt och uttryckligt samt berättigat ändamål med behandlingen vara fastställt. Hantering som inte ryms inom det ursprungliga ändamålet är inte tillåten.
- *Uppgiftsminimering*
Endast de personuppgifter som är adekvata och relevanta för

ändamålet får samlas in. Insamlingen får inte vara mer omfattande än nödvändigt.

- *Korrekthet*
Insamlade personuppgifter ska vara korrekta och uppdaterade.
- *Lagringsminimering*
Insamlade personuppgifter får bara bevaras så länge det är nödvändigt för ändamålet.

Insamlade uppgifter får behandlas och lagras under längre tid för arkivändamål av allmänt intresse, vetenskapliga eller historiska forskningsändamål eller statistiska ändamål om det finns lämpliga skyddsåtgärder för den registrerades rättigheter.


- *Integritet och konfidentialitet*
Personuppgifter ska skyddas mot obehörig åtkomst och mot otillåten behandling. Uppgifter ska även skyddas mot förlust, förstöring eller skada genom olyckshändelse.

Lämplig säkerhet vid personuppgiftsbehandling ska fastställas med användning av tekniska och organisatoriska åtgärder.

- *Ansvarsskyldighet*
De personuppgiftsansvariga ansvarar för all personuppgiftsbehandling som sker under deras ansvar. De personuppgiftsansvariga ska kunna visa att och hur bestämmelserna i förordningen efterlevs.

Den registrerade ska få klar och tydlig information om de personuppgifter som behandlas om hen. Informationen ska vara lättillgänglig och ges på ett klart och tydligt språk. Lämpliga åtgärder ska vidtas för att den registrerade ska tillhandahålla information om de personuppgifter som finns registrerade om hen senast en (1) månad efter av kommunen mottagen begäran.

Alla kommunens nämnder och bolag ska utse ett dataskyddsombud.



Kommunstyrelseförvaltningen
Amra Eljami
0479528391
amra.eljami@osby.se

Regler för kommunalt partistöd Osby kommun från och med 2020-01-01

Dnr KS/2019:212 003

Kommunstyrelseförvaltningens förslag till kommunfullmäktige

Förslag till kommunstyrelsens arbetsutskott

Förslag till kommunstyrelsen

- Regler för kommunalt partistöd Osby kommun, daterade 2019-07-15, antas och börjar gälla från och med 2020-01-01.
- Regler för kommunalt partistöd Osby kommun, antagna av kommunfullmäktige 2014-09-08 § 108 och reviderade 2016-11-28 § 119, upphör att gälla 2019-12-31 och ersätts med ovanstående.

Sammanfattning av ärendet

Med anledning av ny och förändrad kommunallag (2017:725) behöver regler för kommunalt partistöd för Osby kommun ses över. Flesta ändringar är redaktionella på grund av ny kommunallag. Det totala anslaget för partistöd föreslås oförändrat uppgå till 11 prisbasbelopp.

Beslutsunderlag

Tjänsteskrivelse ”Regler för kommunalt partistöd Osby kommun från och med 2020-01-01”, daterad 2019-07-15, från kanslichef Amra Eljami och kommundirektör Petra Gummesson.

Skrivelse ”Regler för kommunalt partistöd Osby kommun”, daterad 2019-07-15.

Utdrag från kommunallagen (2017:725), 4 kap. 29-32 §§.

Skrivelse ” Regler för kommunalt partistöd Osby kommun, antagna av kommunfullmäktige 2014-09-08 § 108 och reviderade 2016-11-28 § 119”.

Kommunfullmäktiges beslut 2016-11-28, § 119.

Kommunfullmäktiges beslut 2014-09-08, § 108.

Amra Eljami
Kanslichef

Petra Gummesson
Kommundirektör

Beslutet skickas till

Kommunstyrelsens arbetsutskott

Regler för kommunalt partistöd Osby kommun

Dokumenttyp Regler och rutiner	
Dokumentansvarig Kanslienheten	Beslutsdatum/revideringsdatum
Beslutad av	Diarienummer KS/2019:212

I kommunallagen (2017:725), nedan förkortad **KL**, finns de grundläggande bestämmelserna om kommunalt partistöd. I Osby kommun ska därutöver följande gälla:

1 § Rätt till partistöd

Det lokala partistödet i Osby kommun utgår till partier som är representerade i enlighet med vad som föreskrivs i 4 kap. 29 § andra stycket KL.

2 § Grundstöd och mandatstöd

Det totala anslaget för partistöd ska utgöra elva (11) prisbasbelopp. Partistöd utgår till politiska partier som är representerade i kommunfullmäktige, med ett grundstöd och i övrigt ett lika stort belopp för varje plats som partiet har i kommunfullmäktige. Partistödet utbetalas i april månad årligen.

Partistödet består av:

- ✓ ett grundstöd, som uppgår till sex (6) procent av prisbasbeloppet, året före utbetalningsåret, per parti och år.
- ✓ ett mandatstöd, som uppgår till återstoden av elva (11) prisbasbelopp, efter avdrag för grundstöd, enligt ovan, fördelas på antalet mandat i kommunfullmäktige.

3 § Fördelning av partistöd

Vid fördelningen av partistöd beaktas endast mandat för vilken vald ledamot är fastställd enligt 14 kap. vallagen (2005:837). Stolen är tom först när Länsstyrelsen inte har något namn att tillgå när det behöver göras en ny sammanräkning efter en avsägelse från en ledamot i fullmäktige. Partistödet begränsas genom att från och med året efter den ”tomma stolen” uppkommit ges inte partistöd för detta mandat.

Upphör ett parti att vara representerat under ett verksamhetsår, ska partistödet dock utbetalas under innevarande verksamhetsår.

4 § Redovisning och granskning

En mottagare av partistöd ska årligen lämna en skriftlig redovisning som visar att partistödet har använts för det ändamål som anges i 4 kap. 29 § första stycket KL. Till redovisningen ska bifogas ett granskningsintyg. Partierna skall utse en särskild granskare som skall intyga att redovisningen ger en rättvisande bild av hur partistödet har använts. Redovisning och

granskningsrapport skall lämnas in till kommunfullmäktige senast sex (6) månader efter räkenskapsårets utgång.

5 § Årlig utbetalning

Partistöd betalas ut årligen i april månad. Kommunfullmäktige fattar beslut om att betala ut partistöd årligen enligt 4 kap. 32 § KL. Beslutet tas på hösten året innan bidragsåret eftersom samtliga partiers redovisningar och granskningsrapport enligt 4 kap. 31 § andra stycket KL ska då vara inkomna.

Har redovisning och granskningsrapport enligt 4 kap. 31 § andra stycket KL inte lämnats in till kommunstyrelsen inom föreskriven tid utbetalas inget stöd för nästkommande år.

Regler för kommunalt partistöd Osby kommun

Antagna av kommunfullmäktige 2014-09-08, §108, reviderade 2016-11-28, §119.

I kommunallagen (1991:900), nedan förkortad **KL**, finns de grundläggande bestämmelserna om kommunalt partistöd. I Osby kommun ska därutöver följande gälla.

1 § Rätt till partistöd

Det lokala partistödet i Osby kommun utgår till partier som är representerade i enlighet med vad som föreskrivs i 2 kap. 9 andra stycket **KL**.

2 § Grundstöd och mandatstöd

Det totala anslaget för partistöd ska utgöra elva(11) prisbasbelopp. Partistöd utgår till politiska partier som är representerade i kommunfullmäktige, med ett grundstöd och i övrigt ett lika stort belopp för varje plats som partiet har i kommunfullmäktige. Partistödet utbetalas i april månad årligen.

Partistödet består av

- ✓ ett grundstöd, som uppgår till sex (6) procent av prisbasloppet, året före utbetalningsåret, per parti och år.
- ✓ ett mandat stöd, som uppgår till återstoden av elva (11) prisbasloppet efter avdrag för grundstöd, enligt ovan, fördelas på antalet mandat i kommunfullmäktige.

3 § Fördelning av partistöd

Vid fördelningen av partistöd beaktas endast mandat för vilken en vald ledamot är fastställd enligt 14 kap vallagen (2005:837).(Stolen är tom först när länsstyrelsen inte har något namn att tillgå när det behöver göras en ny sammanräkning efter en avsägelse från en ledamot i fullmäktige.) Partistödet begränsas genom att från och med året efter den "tomma stolen" uppkommit ges inte partistöd för detta mandat.

Upphör ett parti att vara representerat under ett verksamhetsår, ska partistödet dock utbetalas under innevarande verksamhetsår.

4 § Redovisning och granskning

En mottagare av partistöd årligen ska lämna en skriftlig redovisning som visar att partistödet har använts för det ändamål som anges i 2 kap. 9 § första stycket **KL**. Till redovisningen ska fogas ett granskningsintyg.

§5 § Årlig utbetalning

Partistöd betalas ut årligen i april månad. Kommunfullmäktige fattar beslut om att betala ut partistöd i samband med antagande av budget.

Har redovisning och granskningsrapport enligt 2 kap. 11 § andra stycket **KL** inte lämnats in till kommunstyrelsen inom föreskriven tid utbetalas inget stöd för nästkommande år.

Kommunfullmäktige

§ 119 Kommunalt partistöd 2017

Dnr KS/2016:553 043

Kommunfullmäktiges beslut

- Kommunalt partistöd för år 2017 bestäms till ett grundbidrag om 2.658 kronor och ett mandatstöd om 11.367 kronor per mandat i kommunfullmäktige.
 - Arbetarpartiet socialdemokraterna 2.658 kr + (16 x 11.367 kr) = 184.530 kronor.
 - Sverigedemokraterna 2.658 kr + (9 x 11.367 kr) = 104.961 kronor.
 - Centerpartiet 2.658 kr + (5 x 11.367 kr) = 59.493 kronor
 - Moderaterna 2.658 kr + (5 x 11.367 kr) = 59.493 kronor
 - Kristdemokraterna 2.658 kr + (2 x 11.367 kr) = 25.392 kronor
 - Vänsterpartiet 2.658 kr + (2 x 11.367 kr) = 25.392 kronor
 - Miljöpartiet 2.658 kr + 11.367 kr = 14.025 kronor
 - Liberalerna 2.658 kr + 11.367 kr = 14.025 kronor
- Kommunalt partistöd ska, med ändring i 2 § Grundstöd och mandatstöd och 5 § Årlig utbetalning i "Regler för kommunalt partistöd Osby kommun" betalas ut årligen i april månad.


Sammanfattning av ärendet

Den 1 februari 2014 infördes nya regler om kommunalt partistöd i kommunallagen (1991:900) som gäller från och med den mandatperiod som började den 14 september 2014. De nya reglerna innebär bland annat att:

- kommunalt partistöd bara får betalas ut till ett politiskt parti som är en juridisk person, vilket innebär att det måste finnas en registrerad lokal partiförening som kan ta emot utbetalningen av det kommunala partistödet,
- kommunfullmäktige måste fatta årliga beslut om utbetalning av det kommunala partistödet.

Kommunfullmäktige antog den 8 september 2014, § 108, "Regler för kommunalt partistöd Osby kommun". Av dessa regler framgår bland annat följande; en mottagare av kommunalt partistöd, dvs. den juridiska person som stödet betalas ut till, ska årligen lämna en skriftlig redovisning som visar att partistödet använts för att stärka respektive politiska partis ställning

Justerandes sign



Expedierat



Utdragsbestyrkande



Kommunfullmäktige

i den kommunala demokratin. I förarbetena till lagstiftningen¹ anges att det av redovisningen bland annat bör *"framgå i vilken mån överföringar gjorts till delar av partiorganisationen utanför den utbetalande kommunen samt vilka motprestationer som i så fall har erhållits"*.

Till redovisningen ska bifogas en granskningsrapport som en av respektive politiskt parti utsedd granskare ska upprätta. Granskningsrapporten ska inte ge svar på frågan om det kommunala partistödet har använts för sitt avsedda ändamål utan säkerställa att redovisningen ger en rättvisande bild av hur det kommunala partistödet har använts. I förarbetena till lagstiftningen² anges följande om granskningsrapporten; *"Granskningsrapporten bör även innehålla en redogörelse för på vilket sätt granskningen genomförts och vilket material som legat till grund för granskningen. Det ger utomstående en möjlighet att värdera den särskilda granskningens uttalande i frågan om redovisningen ger en rättvisande bild"*.

Samtliga de politiska partier, (C), (KD), (L), (M), (MP), (S), (SD) och (V), i Osby kommun som under år 2015 tagit emot kommunalt partistöd har lämnat såväl en skriftlig redovisning som en granskningsrapport inom den föreskrivna tiden.

Enligt "Regler för kommunalt partistöd Osby kommun" är det totala anslaget för kommunalt partistöd elva (11) prisbasbelopp, året före utbetalningsåret. Det kommunala partistödet består av dels ett grundstöd om sex (6) procent av prisbasbeloppet per politiskt parti och år, dels ett mandatstöd som uppgår till återstoden av de ursprungliga elva (11) prisbasbeloppen efter avdrag för grundstödet och därefter fördelas på antalet mandat i kommunfullmäktige.

För år 2017 är det totala anslaget för kommunalt partistöd 487.300³ kronor. Grundstödet är 2.658⁴ kronor per politiskt parti och mandatstödet 11.367⁵ kronor per mandat i kommunfullmäktige.

Beslutsunderlag

Kommunstyrelsens beslut den 26 oktober 2016, § 168.

Tjänsteskrivelse "Kommunalt partistöd 2017", daterad den 30 september 2016, från kanslichef Benny Nilsson.

1 Prop. 2013/14:5 s.79

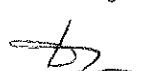
2 Prop. 2013/14:5 s.82

3 44.300 kr x 11 = 487.300 kronor

4 487.300 kr x 0,06 = 2.658 kronor

5 487.300 kr - (2.658 kr x 8) = 466.036 kr/41 = 11.367 kr

Justerandes sign



Expedierat

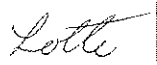
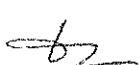
Utdragsbestyrkande

Kommunfullmäktige

Beslutet skickas till

Registrator, Håkan Dahlbeck
Ekonomichef, Pia Lindvall Bengtsson
Kanslichef, Benny Nilsson

Justerandes sign



Expedierat

Utdragsbestyrkande

Kommunfullmäktige

§ 108

Ändrade regler för lokalt partistöd från och med 2015

Dnr 2014.ks0351 104

Kommunfullmäktiges beslut

- Förslag till Regler för kommunalt partistöd för Osby kommun antas.

Sammanfattning

Med anledning av förändringar i kommunallagen som trätt i kraft den 1 februari 2014 har kommunledningskontoret upprättat förslag till nya regler för kommunalt partistöd. Det totala anslaget för partistöd föreslås oförändrat uppgå till 11 prisbelopp.

Beslutsunderlag

Kommunfullmäktiges protokoll 1992-09-14, § 82

Sveriges kommuner och landsting; Cirkulär 14:12 "Nya regler i kommunallagen om lokalt partistöd"

Förslag till Regler för kommunalt partistöd i Osby kommun

Kommunledningskontorets tjänsteskrivelse, daterad 2014-07-04

Kommunstyrelsens arbetsutskott 2014-08-13, § 206

Kommunstyrelsen 2014-08-20, § 215

Kommunfullmäktiges behandling

Yrkanden

Jan Kornemalm (SD) yrkar att avvikelse sker vad gäller tidpunkt för årlig utbetalning av partistöd från maj månad till mars månad.

Ordförande yrkar bifall till kommunstyrelsens förslag.

Propositionsordning


Ordförande ställer proposition på kommunstyrelsens förslag och Jan Kornemalms (SD) yrkande och finner kommunstyrelsens förslag bifallet.

Reservation

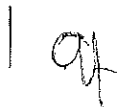
Jan Kornemalm (SD), Kristof Pall (SD), Marie-Louise Eriksson (SD)

Beslutet skickas till
Kommunledningskontoret
T.f. kommunchef

Justerandes sign



Expedierat



Utdragsbestyrkande



En ledamot i fullmäktige eller i en nämnd har rätt att avstå från att delta i en omröstning eller i ett beslut.

Ordföranden är dock alltid skyldig att rösta, när det behövs för att ärendet ska kunna avgöras.

26 § Myndighetsutövning mot enskild

En ledamot i en nämnd som deltar i handläggningen av ett ärende ska delta i avgörandet av ärendet, om ärendet avser myndighetsutövning mot någon enskild. Detta innebär ingen skyldighet att rösta för fler än ett förslag.

Reservation

27 § Reservation

En förtroendevald som har deltagit i avgörandet av ett ärende får reservera sig mot beslutet. Reservationen ska anmälas innan sammanträdet avslutas.

Närvarorätt

28 § Närvarorätt

Fullmäktige får besluta att en förtroendevald som inte är ledamot eller ersättare i en viss nämnd ska få närvara vid nämndens sammanträden och delta i överläggningar men inte i besluten.

Beslutet får även innefatta att den förtroendevalde ska ha rätt att få sin mening antecknad i protokollet.

Partistöd

29 § Partistöd

Kommuner och landsting får ge ekonomiskt bidrag och annat stöd till politiska partier för att stärka deras ställning i den kommunala demokratin (partistöd).

Partistöd får ges till de politiska partier som är representerade i fullmäktige och som är juridiska personer. Ett parti är representerat om det har fått mandat i fullmäktige för vilket en vald ledamot är fastställd enligt 14 kap. vallagen (2005:837).

Partistöd får ges också till ett parti som har upphört att vara representerat i fullmäktige, dock endast under ett år efter det att representationen upphörde.

30 § Partistödets omfattning och formerna för det

Fullmäktige ska besluta om partistödets omfattning och formerna för det. Stödet får inte utformas så att det otillbörligt gynnar eller missgynnar ett parti. Fullmäktige får besluta att endast mandat för vilket en vald ledamot är fastställd enligt 14 kap. vallagen (2005:837) ska beaktas vid fördelningen av partistödet.

31 § Beslutsinnehåll

Beslut om partistöd ska innehålla ett krav på att mottagaren av partistödet årligen ska lämna en skriftlig redovisning som visar att partistödet har använts för det ändamål som anges i 29 § första stycket.

Redovisningen ska avse perioden 1 januari-31 december och ges in till fullmäktige senast sex månader efter redovisningsperiodens utgång. En av mottagaren utsedd särskild granskare ska granska om redovisningen ger en rättvisande bild av hur mottagaren har använt partistödet. Granskarens rapport över granskningen ska bifogas redovisningen.

Fullmäktige får besluta att stöd inte ska betalas till ett parti som inte lämnar redovisning och granskningsrapport enligt första och andra styckena.

32 § Beslutsfattning

Beslut om att betala ut partistöd ska fattas av fullmäktige minst en gång per år.

Politiska sekreterare

33 § Anställning

Kommuner och landsting får anställa politiska sekreterare för att biträda de förtroendevalda i det politiska arbetet.

Politiska sekreterare får inte anställas för längre tid än till utgången av det år då val av fullmäktige ska hållas nästa gång i hela landet.

Bestämmelserna i lagen (1982:80) om anställningsskydd ska inte tillämpas för politiska sekreterare.

34 § Ledighet

En politisk sekreterare har rätt till den ledighet från sin anställning som behövs för tjänstgöringen.

5 kap. Fullmäktige

Fullmäktiges uppgifter

1 § Ärenden av principiell beskaffenhet

Fullmäktige beslutar i ärenden av principiell beskaffenhet eller annars av större vikt för kommunen eller landstinget, främst

1. mål och riktlinjer för verksamheten,
2. budget, skatt och andra viktiga ekonomiska frågor,
3. nämndernas organisation och verksamhetsformer,
4. val av ledamöter och ersättare i nämnder och beredningar,
5. val av revisorer,
6. grunderna för ekonomiska förmåner till förtroendevalda,
7. årsredovisning och ansvarsfrihet,
8. folkomröstning i kommunen eller landstinget, och
9. extra val till fullmäktige.

12

Kommunstyrelseförvaltningen
Amra Eljami
0479528391
amra.eljami@osby.se

Kommunalt partistöd 2020 samt redovisning av kommunalt partistöd 2018

Dnr KS/2019:203 040

Kommunstyrelseförvaltningens förslag till kommunfullmäktige

Förslag till kommunstyrelsens arbetsutskott

Förslag till kommunstyrelsen

- Kommunalt partistöd för år 2020 bestäms till ett grundbidrag om 2.790 kronor och ett mandatstöd om 12.000 kronor per mandat i kommunfullmäktige, eller sammanlagt ett belopp om 511.500 kronor. Fördelat på de sju (7) politiska partier som har mandat i kommunfullmäktige, från och med den 15 oktober 2018, innebär detta ett kommunalt partistöd för år 2020 för respektive parti enligt följande:

Arbetarpartiet socialdemokraterna (S)

2.790 kr (grundbidrag) + (14 mandat x mandatstöd 12.000 kr) = 170.790 kronor.

Sverigedemokraterna (SD)

2.790 kr (grundbidrag) + (10 mandat x mandatstöd 12.000 kr) = 122.790 kronor.

Centerpartiet (C)

2.790 kr (grundbidrag) + (7 mandat x mandatstöd 12.000 kr) = 86.790 kronor.

Moderaterna (M)

2.790 kr (grundbidrag) + (6 mandat x mandatstöd 12.000 kr) = 74.790 kronor.

Kristdemokraterna (KD)

2.790 kr (grundbidrag) + (2 mandat x mandatstöd 12.000 kr) = 26.790 kronor.

Vänsterpartiet (V)

2.790 kr (grundbidrag) + mandatstöd 12.000 kr = 14.790 kronor.

Liberalerna (L)

2.790 kr (grundbidrag) + mandatstöd 12.000 kr = 14.790 kronor.

- Om ny skrivelse ”Regler för kommunalt partistöd Osby kommun från och med 2020-01-01” daterad 2019-07-15 antas av kommunfullmäktige, ska denna gälla för kommunalt partistöd 2020 och redovisning av partistöd 2018 och framöver.

Sammanfattning av ärendet

Enligt 4 kap. 29-32 §§ kommunallagen (2017:725) gäller följande regler för utbetalning av kommunalt partistöd:

- Kommunalt partistöd får bara betalas ut till ett politiskt parti som är juridisk person, det vill säga det måste finnas en registrerad lokal partiförening som kan ta emot utbetalningen av det kommunala partistödet.
- Kommunfullmäktige måste fatta beslut om att de politiska partier som får kommunalt partistöd årligen ska redovisa att partistödet använts för sitt ändamål.
- Kommunfullmäktige måste fatta årliga beslut om utbetalning av det kommunala partistödet.

Kommunfullmäktige antog den 8 september 2014, § 108, ”Regler för kommunalt partistöd Osby kommun”. Av dessa regler framgår bland annat följande: en mottagare av kommunalt partistöd, det vill säga den juridiska person som stödet betalas ut till, ska årligen lämna en skriftlig redovisning som visar att partistödet använts för sitt ändamål. Till redovisningen ska bifogas en granskningsrapport som av respektive politiskt parti utsedd granskare ska upprätta. Granskningsrapporten ska vara ett intyg om att redovisningen ger en rättvisande bild av hur det kommunala partistödet använts. Om redovisning och granskningsrapport inte lämnas in senast den 30 juni betalas inte något kommunalt partistöd ut för nästkommande år, det vill säga i nu aktuellt fall för år 2020.

Vare sig redovisningens innehåll eller granskningsrapporten ska läggas till grund för något beslut/ställningstagande från kommunfullmäktige. Kommunfullmäktige ska ta emot och hålla redovisningen och granskningsrapporten tillgängliga för den/de som vill ta del av dem.

Enligt av kommunfullmäktige fastställda ”Regler för kommunalt partistöd Osby kommun” är det totala anslaget för kommunalt partistöd elva (11) prisbasbelopp¹, året före utbetalningsåret. Det kommunala partistödet består av dels ett grundstöd om sex (6) procent² av prisbasbeloppet per politiskt parti och år, dels ett mandatstöd som uppgår till återstoden av de ursprungliga elva (11) prisbasbeloppen efter avdrag för grundstödet³ och därefter fördelas på antalet mandat i kommunfullmäktige. För år 2020 är det totala anslaget för kommunalt partistöd 511.500 kronor. Grundstödet är 2.790 kronor per politiskt parti och mandatstödet⁴ 12.000 kronor per mandat i kommunfullmäktige.

Samtliga politiska partier som tog emot kommunalt partistöd under år 2018 har, inom den i kommunallagen (2017:725) och i de av kommunfullmäktige fastställda reglerna föreskrivna tiden, det vill säga före den 30 juni 2019, lämnat in dels en skriftlig redovisning som visar huruvida partistödet använts för sitt ändamål, dels en

¹ 11 x 46.500 (prisbasbelopp för 2019, SCB) = 511.500 kr

² 46.500 kr x sex (6) procent = 2.790 kr

³ 511.500 – (7 partier x 2.790 kr grundstöd) = 491.970 kronor.

⁴ 491.970/41 platser i KF = 11.999 kr ≈ 12.000 kr

granskningsrapport, upprättad av en av respektive politiskt parti utsedd granskare, som är ett intyg om att redovisningen ger en rättvisande bild av hur respektive politiskt parti använt det kommunala partistödet för år 2018. Vänsterpartiets redovisning är instämplad 2019-07-01 men har inkommit per mail under fredagskvällen 2019-06-28, vilket innebär att den har inkommit i tid. Även Miljöpartiet de grönas redovisning och granskningsrapport presenteras då partiet har fått partistöd 2018.

Om ny skrivelse ”Regler för kommunalt partistöd Osby kommun från och med 2020-01-01” daterad 2019-07-15 antas av kommunfullmäktige, ska denna gälla för kommunalt partistöd 2020 och redovisning av partistöd 2018 och framöver.

Beslutsunderlag

Tjänsteskrivelse ”Kommunalt partistöd 2020 samt redovisning av kommunalt partistöd 2018”, daterad 2019-07-16, från kanslichef Amra Eljami och kommundirektör Petra Gummesson.

Arbetspartiet socialdemokraterna - Redovisning av hur partistödet för 2018 använts samt granskningsintyg/rapport, inkommen 2019-05-24.

Sverigedemokraterna – Redovisning av hur partistödet för 2018 använts samt granskningsintyg/rapport, inkommen 2019-05-15.

Centerpartiet – Redovisning av hur partistödet för 2018 använts samt granskningsintyg/rapport, inkommen 2019-06-12.

Moderaterna – Granskningsrapport gällande att nya Moderaternas redovisning av erhållet kommunalt partistöd år 2018 är i överenskommelse med ”Regler för kommunalt partistöd Osby kommun” och Redovisning av erhållet kommunalt partistöd 2018, inkommen 2019-05-15.

Kristdemokraterna – Redovisning för användning av kommunalt partistöd till Kristdemokraterna i Osby, samt, Granskning av redovisning av partistöd, inkommen 2019-06-05.

Vänsterpartiet – Ekonomisk berättelse Vänsterpartiet Osby 2018-01-01 – 2018-12-31, inkommen 2019-07-01 samt Granskningsrapport för partistöd för Vänsterpartiet Osby 2018, inkommen 2019-04-10.

Liberalerna – Redovisning av hur partistödet för 2018 använts samt granskningsintyg/rapport, inkommen 2019-05-22.

Miljöpartiet de gröna – Redovisning av hur partistödet för 2018 använts samt granskningsintyg/rapport, inkommen 2019-06-03.

Petra Gummeson
Kommundirektör

Amra Eljami
Kanslichef

Beslutet skickas till

Kommunstyrelsens arbetsutskott

2019 -04- 10

~~KS/2018-215~~ 040
Diariennr. KS/2019-203 Ärendetyf
040



Granskningsrapport för partistöd för Vänsterpartiet Osby 2018

Redovisningen av partistöd för Vänsterpartiet Osby ger en rättvisande bild av hur det kommunala partistödet har använts. Partistödet har använts för Vänsterpartiet Osbys interna verksamhet, medlemskap i ABF, annonsering i valrörelsen samt stöd till det politiska ungdomsarbetet. Inga tjänster har köpts från någon annan del av partiorganisationen under 2018.

Granskningen har genomförts genom sedvanlig revision. Till grund för redovisningen har legat ekonomiskt bokslut för 2018 samt verifikat som beskriver inkomster och utgifter.

Anneli Philipsson
Revisor

GUSTAVO GARCIA
REVISOR



2019 -05- 15

~~KS/2018-215~~
Diarienumr.

~~040~~
Ärendetyp

KS/2019-203



040

Redovisning av hur partistödet för 2018 använts

Redovisningen lämnas in till kanslienheten senast den 28 juni 2019

(året efter verksamhetsåret)

Registrerad lokal partiförening Sverigedemokraterna Osby		Organisationsnummer 802512-7179
Adress Forsgatan 3		Postadress 283 36 Osby
Bankgiro	Plusgiro	Bankkonto 8313-9 524312510-0
Partistöd kvar sedan föregående år 120357:-	Partistöd 2018 106143:-	Partistöd som överförs till 2019 61683:-

Underskrift, ordförande 	Underskrift, kassör 
Namnförtydligande, ordförande Ewa Karlsson	Namnförtydligande, kassör Carl Bejvel

Partistödets användning

Kommunikation och information (t.ex. digitalt, annonsering, trycksaker, etc.)	101588:-
Löner och ersättning till anställd personal	0:-
Deltagande i utbildningar, konferenser m.m.	27078:-
Lokalkostnader, hyror.	4500:-
Material (t.ex. IT, kontorsmaterial, utställningsmaterial, m.m.)	7316:-
Delar av partistödet som överförs till andra delar av partiorganisationen. Vilka motprestationer har erhållits.	14036:- Utbildningsinsatser, annonsmaterial, Stöd till förenings utbildningar.
Övrigt (specificera)	4360:- Medlemskostnader, Möteskostnader, Styrelsekostnader.
Övrigt (specificera)	



Granskningsintyg/rapport

Granskarens redogörelse för på vilket sätt granskningen genomförts och vilket underlag som legat till grund för granskningen.

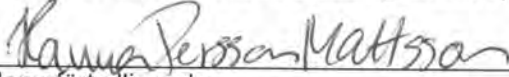
Till Osby Kommun

Granskningsrapport gällande Sverigedemokraterna Osbys av erhållet partistöd år 2018 är i överensstämmelse med "Regler för kommunalt partistöd i Osby kommun"

Härmed intygas att avgiven redovisning av Sverigedemokraternas partistöd för 2018 ger en rättvisande bild av hur partistödet använts under året 2018.

Hanna Persson Mattsson

Härmed intygas att partiets redovisning ger en rättvisande bild av hur mottaget partistöd har använts.

Datum 2019-05-13	Ort Osby
Intygas av (underskrift av utsedd granskare) 	
Namnförtydligande Hanna Persson Mattsson	

Anvisningar

Blanketten fylls lämpligen i elektroniskt. De olika fälten kan då expanderas för att ge utrymme för de uppgifter som partiet skall redovisa. Blanketten skrivs ut och undertecknas av partiordförande och kassör. Granskningsintyget undertecknas av den granskare som partiet har utsett. Redovisning och granskningsrapport inlämnas till kommunstyrelsens registrator på kansliet senast den 28 juni 2019. Om redovisning och granskningsintyg inte lämnas inom föreskriven tid, betalas inget partistöd för efterföljande år.

Information om redovisning av partistöd finns på nästa sida.

Information om hur Osby kommun hanterar dina personuppgifter finns på sista sidan.

Granskningsrapport gällande att nya Moderaternas redovisning av erhållet kommunalt partistöd år 2018 är i överensstämmelse med "Regler för Kommunalt partistöd Osby kommun." OSBY KOMMUN
Kommunstyrelsen

2019 -05- 15

~~KS/2018-215~~ 070

Diarlenr.

Ärendetyp

KS/2019-203

040

Bakgrund

Till "Redovisningen av kommunalt partistöd", som partiet årligen skall tillställa Osby kommun, skall bifogas granskningsrapport, som visar om redovisningen ger en rättvisande bild av hur partistödet har använts under året.

Intyg från granskaren

Härmed intyga att nya Moderaternas redovisning av erhållet kommunalt partistöd ger er rättvisande bild av hur partistödet använts år 2018.

Osby 2019-05-01



Åke Thelandersson

Vald revisor



REDOVISNING AV ERHÅLLET KOMMUNALT PARTISTÖD 2018

År 2018 har dominerats av kommun-, region- och riksdagsvalet den 9 september 2018.

De kostnader Osbymoderaterna haft under året 2018 uppgår totalt till **149.180 kr**, vilket innebär att året 2018 resulterade i ett underskott på **- 85.612 kr**.

Bland de större utgiftsposterna kan nämnas;

- # avgifter till Skånemoderaterna för gemensam marknadsföring inklusive "Hushållsbroschyr" till kommuninvånarna inför valet
- # annonser i lokaltidningen "Allt om Osby" kring våra moderata profilfrågor
- # deltagaravgifter vid politiska utbildningar och sammankomster, bl. a. tre deltagare i moderaternas "Sverigemöte" i Göteborg
- # bidrag till valkampanj "Sätt en göing i riksdagen" (Daniel Jönsson)
- # politisk annonsering av årsmöte och medlemsaktiviteter
- # aktiviteter på sociala medier
- # enklare förtäring på styrelse- och medlemsmöten

Sammanfattningsvis innebär ovanstående att vi år 2018 helt enligt våra planer förbrukade avsevärt mer än de intäkter vi erhållit genom vårt kommunala partistöd.

Osby den 17 april 2019

Fredrik Johansson Nord
Ordförande



MODERATA SAMLINGSPARTIETS OSBYFÖRENING

RESULTAT- och BALANSRÄKNING för året 2018

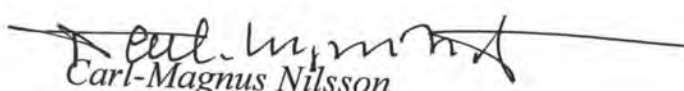
RESULTATRAPPORTRAPPORT år 2018

Resultatrapport	År 2017	År 2018
INTÄKTER	61.473	63.568
KOSTNADER	- 33.019,04	-149.180,87
FINANSIELLA INTÄKTER	+ 0 +	0
REDOVISAT RESULTAT	+28.453,96	-85.612,87

BALANSRAPPORT år 2018

Balansrapport	IB per 1.1.2018	UB per 31.12.2018
TILLGÅNGAR		
På bankkonto	205.656,09	120.043,22 ✓
SUMMA	205.656,09	120.043,22
SKULDER	0:-	0:-
EGET KAPITAL	177.202,13	205.656,09
ÅRETS RESULTAT	+28.453,96	-85.612,87
SUMMA	205.656,09 ✓	120.043,22 ✓

Osby den 27 januari 2019


Carl-Magnus Nilsson
Kassör



2019-05-22

Sida
1(4)

Diarienumr.

Ärendetyp

~~KS/2018-215~~
KS/2019-203~~040~~
040**Redovisning av hur partistödet för 2018 använts**

Redovisningen lämnas in till kanslienheten senast den 28 juni 2019

(året efter verksamhetsåret)

Registrerad lokal partiförening Liberalerna Osby c/o Erling Persson		Organisationsnummer
Adress Otto Holms väg 13		Postadress 28333 Osby
Bankgiro	Plusgiro	Bankkonto 8313-9,974 005 792-3
Partistöd kvar sedan föregående år 0:-	Partistöd 2018 14.183:-	Partistöd som överförs till 2019 0:-

Underskrift, ordförande 	Underskrift, kassör
Namnförtydligande, ordförande Erling Persson	Namnförtydligande, kassör Jörgen Rydén

Partistödets användning

Kommunikation och information (t.ex. digitalt, annonsering, trycksaker, etc.)	34.287:-
Löner och ersättning till anställd personal	
Deltagande i utbildningar, konferenser m.m.	
Lokalkostnader, hyror.	
Material (t.ex. IT, kontorsmaterial, utställningsmaterial, m.m.)	
Delar av partistödet som överförs till andra delar av partiorganisationen. Vilka motprestationer har erhållits.	4.331:-
Övrigt (specificera)	
Övrigt (specificera)	



2019 -05- 2 2
 KS/2018-205 040
 Diarienumr. Ärendetyp

Granskningsintyg/rapport

Granskarens redogörelse för på vilket sätt granskningen genomförts och vilket underlag som legat till grund för granskningen.

Redogörelse över granskningens genomförande

Vid granskning av 2018 års partistöd har jag haft full tillgång till Liberalerna i Osby:s bokföring som legat till grund för den reviderade årsredovisningen 2018 som beslutats på årsmötet.

I min granskning har jag kontrollerat och funnit att allt är korrekt verifierat och redovisningen ger en rättvisande bild av hur det kommunala partistödet använts.

Härmed intygas att partiets redovisning ger en rättvisande bild av hur mottaget partistöd har använts.

Datum 2019-05-15	Ort Osby
Intygas av (underskrift av utsedd granskare)	
	
Namnförtydligande Staffan Lutterdal	

Anvisningar

Blanketten fylls lämpligen i elektroniskt. De olika fälten kan då expanderas för att ge utrymme för de uppgifter som partiet skall redovisa. Blanketten skrivs ut och undertecknas av partiordförande och kassör. Granskningsintyget undertecknas av den granskare som partiet har utsett. Redovisning och granskningsrapport inlämnas till kommunstyrelsens registrator på kansliet senast den 28 juni 2019. Om redovisning och granskningsintyg inte lämnas inom föreskriven tid, betalas inget partistöd för efterföljande år.

Information om redovisning av partistöd finns på nästa sida.

Information om hur Osby kommun hanterar dina personuppgifter finns på sista sidan.



2019-05-24



~~KS/2018-215 040~~
Diariennr. Ärendetyp
KS/2019-203 040

Redovisning av hur partistödet för 2018 använts

Redovisningen lämnas in till kanslienheten senast den 28 juni 2019

(året efter verksamhetsåret)

Registrerad lokal partiförening Osby Socialdemokratiska Arbetarekommun		Organisationsnummer 837000-5608
Adress Västra storgatan 12		Postadress 28331 OSBY
Bankgiro 5213-7742	Plusgiro Inget	Bankkonto 8313-9, 993 576 433-3
Partistöd kvar sedan föregående år 10 000	Partistöd 2018 186608	Partistöd som överförs till 2019 0

Underskrift, ordförande 	Underskrift, kassör 
Namnförtydligande, ordförande Tommy Augustsson	Namnförtydligande, kassör Agneta Malm

Partistödets användning

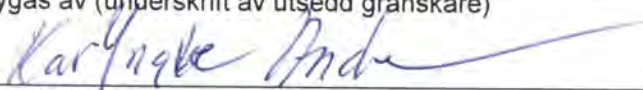
Kommunikation och information (t.ex. digitalt, annonsering, trycksaker, etc.)	55 500
Löner och ersättning till anställd personal	100 000
Deltagande i utbildningar, konferenser m.m.	6 800
Lokalkostnader, hyror.	22 000
Material (t.ex. IT, kontorsmaterial, utställningsmaterial, m.m.)	2 500
Delar av partistödet som överförs till andra delar av partiorganisationen. Vilka motprestationer har erhållits.	
Övrigt (specificera)	
Övrigt (specificera)	

Granskningsintyg/rapport

Granskarens redogörelse för på vilket sätt granskningen genomförts och vilket underlag som legat till grund för granskningen.

Undertecknad av Osby Socialdemokratiska Arbetarekommun utsedd granskare och revisor, lämnar följande rapport.
Jag finner efter genomgång att Osby Socialdemokratiska Arbetarekommun har tillfullo hanterat det kommunala partistödet enligt reglerna.
Partistödet har bland annat använts till utbildning av aktiva partimedlemmar, tryckning av valmaterial samt övrig omfattande politisk verksamhet.

Härmed intygas att partiets redovisning ger en rättvisande bild av hur mottaget partistöd har använts.

Datum 190517	Ort Osby
Intygas av (underskrift av utsedd granskare) 	
Namnförtydligande Karl-Yngve Andersson	

Anvisningar

Blanketten fylls lämpligen i elektroniskt. De olika fälten kan då expanderas för att ge utrymme för de uppgifter som partiet skall redovisa. Blanketten skrivs ut och undertecknas av partiordförande och kassör. Granskningsintyget undertecknas av den granskare som partiet har utsett. Redovisning och granskningsrapport inlämnas till kommunstyrelsens registrator på kansliet senast den 28 juni 2019. Om redovisning och granskningsintyg inte lämnas inom föreskriven tid, betalas inget partistöd för efterföljande år.

Information om redovisning av partistöd finns på nästa sida.

Information om hur Osby kommun hanterar dina personuppgifter finns på sista sidan.

Information om redovisning av partistöd

Enligt Kommunallagen (2017:725) ska partierna redovisa hur partistödet används. Redovisningen skall avse perioden 1 januari – 31 december.

Partierna skall utse en särskild granskare som skall intyga att redovisningen ger en rättvisande bild av hur partistödet har använts. Redovisning och granskningsrapport skall lämnas in till kommunfullmäktige senast sex (6) månader efter räkenskapsårets utgång. Det innebär att redovisning och granskningsrapport, som avser 2018, skall vara kommunfullmäktige tillhanda senast 28 juni 2019.

Med partiernas redovisningar som underlag skall kommunfullmäktige årligen fatta beslut om utbetalning av partistöd. Fullmäktige får besluta att stöd inte skall betalas ut, för nästföljande år, till parti som inte lämnat in redovisnings och granskningsrapport inom föreskriven tid. Kommunfullmäktige har fattat sådant beslut i samband med att reglerna för lokalt partistöd senast reviderades.

Syftet med redovisningen är att åstadkomma en större öppenhet kring partistödet, vilket uppnås genom att redovisningarna behandlas av kommunfullmäktige.

I förarbeten till reglerna framhålls att redovisningen skall ge en rättvisande bild av hur partistödet använts. Allt partistöd skall redovisas, både det som mottagits för det senaste året och det som eventuellt har sparats från tidigare år.

Redovisningen måste utgå från syftet med partistödet som enligt kommunallagen är "ett stöd till politiska partier för att stärka deras ställning i den kommunala demokratin" (KL, 4 kap. § 29). Det är alltså avsett för det lokala partiarbetet som riktar sig till kommunmedlemmarna. I förarbeten framhålls att redovisningen behöver innehålla mer än bara ett allmänt uttalande om att stödet använts för att stärka partiets ställning i den lokala demokratin, eftersom ett sådant uttalande bara är ett påstående som inte i sig ger något stöd för att det är riktigt. För att styrka detta krävs fler detaljer. Särskilt framhålls att det bör "framgå i vilken mån överföringar gjorts till delar av partiorganisationen utanför den utbetalande kommunen... samt vilka motprestationer som i så fall har erhållits".

Enligt Kommunallagen (2017:725) skall ett parti som mottagit partistöd utse en särskild granskare som skall granska om partiets redovisning ger "...en rättvisande bild av hur mottagaren har använt partistödet". Granskaren skall alltså inte uttala sig om användningen stämmer med ändamålet för partistödet utan bara om redovisningen av stödets användning stämmer med verkligheten. Granskningsrapporten bör också innehålla en redogörelse för på vilket sätt granskningen genomförts och vilket material som legat till grund för granskningen. Därigenom ges möjlighet att värdera den särskilda granskarens uttalande i frågan om redovisningen ger en rättvisande bild. Granskarens rapport över granskningen skall bifogas redovisningen.

Information

Hur Osby kommun behandlar dina personuppgifter

Vi är måna om din integritet. Vi behöver spara och behandla personuppgifter om dig för att handlägga redovisningen. Syftet med personuppgiftsbehandlingen är att kunna göra en bedömning i ärendet.

Vi har fått in dina personuppgifter genom denna redovisning. Under hela den tid vi behandlar personuppgifterna följer vi de bestämmelser som finns i lagstiftningen kring personuppgifter samt allmänna handlingar. Den rättsliga grunden för att behandla dina personuppgifter är i det här fallet uppgift av allmänt intresse. Dina uppgifter kommer att sparas eller gallras enligt kommunens informations- och dokumenthanteringsplan.

De personuppgifter vi behandlar om dig delas med de parter som behöver vara berörda för att vi ska kunna handlägga ditt ärende. Vi kan därför komma att dela dina personuppgifter med en tredje part, förutsatt att vi är skyldiga att göra så enligt lag. Uppgifterna kommer att protokollföras och anslås på kommunens hemsida. Därför kommer vi aldrig att överföra dina uppgifter till ett land utanför EU, om inte undantag anges i dataskyddsförordningen.

Personuppgiftsansvarig är kommunstyrelsen. Du har rätt att kontakta oss om du vill ha ut information om de uppgifter vi har om dig, för att begära rättelse, överföring eller för att begära att vi begränsar behandlingen, för att göra invändningar eller begära radering av dina personuppgifter. En sådan begäran görs på därför avsedd blankett (finns på kommunens hemsida och i kontaktcenter i kommunhuset i Osby). Begäran lämnas in personligen på kommunhuset, medtag giltig legitimation.

Om du har frågor kan du kontakta oss: kommun@osby.se, eller *Osby kommun, 283 80 Osby*.

Har du synpunkter på kommunens behandling av dina personuppgifter, når du vårt dataskyddsbud på dataskydd@osby.se eller *Sydarkivera, Box 182, 342 22 Alvesta*.

Är du inte nöjd med kommunens svar på din kontakt, kan du vända dig till Datainspektionen med klagomål på Osby kommuns behandling av dina personuppgifter.

Mer information om hur Osby kommun behandlar dina personuppgifter finns på www.osby.se/diverse/sa-hanterar-osby-kommun-personuppgifter

2019 -06- 03

~~KS/2018-215~~
 Diariennr.

~~040~~
 Ärendetyp

KS/2019-203

040

Redovisning av hur partistödet för 2018 använts

Redovisningen lämnas in till kanslienheten senast den 28 juni 2019

(året efter verksamhetsåret)

Registrerad lokal partiförening Miljöpartiet de gröna i Osby		Organisationsnummer 802489-4357
Adress CO/ Margaret Engdahl, Skogsgatan 8C		Postadress 283 31 Osby
Bankgiro	Plusgiro	Bankkonto 8313-9,524070215-8
Partistöd kvar sedan föregående år 4 885	Partistöd 2018 14 183	Partistöd som överförs till 2019 0

Underskrift, ordförande	Underskrift, kassör
Namnförtydligande, ordförande Sammankallande: Margaret Engdahl	Namnförtydligande, kassör Margaret Engdahl

Partistödets användning

Kommunikation och information (t.ex. digitalt, annonsering, trycksaker, etc.)	25 532
Löner och ersättning till anställd personal	0
Deltagande i utbildningar, konferenser m.m.	4 587
Lokalkostnader, hyror.	0
Material (t.ex. IT, kontorsmaterial, utställningsmaterial, m.m.)	1 923
Delar av partistödet som överförs till andra delar av partiorganisationen. Vilka motprestationer har erhållits.	703
Övrigt (specificera)	8 000 (stöd från MP Skåne för annonskampanj, utb. dec 2017)
Övrigt (specificera)	7 563 (kostnad för annonskampanj som bidrag har erhållits från MP Skåne)



Granskningsintyg/rapport

Granskarens redogörelse för på vilket sätt granskningen genomförts och vilket underlag som legat till grund för granskningen.

Jag har granskat Mp Osby's räkenskaper och de ger en rättvis bild av partiets ekonomiska transaktioner.
I granskningen har jag jämfört redovisningen med bokföringen i relation till verksamhetsberättelse, verksamhetsplan och mötesprotokoll för perioden.
Jag bedömer att redovisningen under verksamhetsåret 2018 ger en rättvis bild av hur partiets stöd använts

Härmed intygas att partiets redovisning ger en rättvisande bild av hur mottaget partistöd har använts.

Datum 2019-05-29	Ort Broby 2019-05-29
Intygas av (underskrift av utsedd granskare) <i>Ulf Holmén</i>	
Namnförtydligande Ulf Holmén	

Anvisningar

Blanketten fylls lämpligen i elektroniskt. De olika fälten kan då expanderas för att ge utrymme för de uppgifter som partiet skall redovisa. Blanketten skrivs ut och undertecknas av partiordförande och kassör. Granskningsintyget undertecknas av den granskare som partiet har utsett. Redovisning och granskningsrapport inlämnas till kommunstyrelsens registrator på kansliet senast den 28 juni 2019. Om redovisning och granskningsintyg inte lämnas inom föreskriven tid, betalas inget partistöd för efterföljande år.

Information om redovisning av partistöd finns på nästa sida.

Information om hur Osby kommun hanterar dina personuppgifter finns på sista sidan.

Redovisning för användning av kommunalt partistöd till Kristdemokraterna i Osby

OSBY KOMMUN
Kommunstyrelse

Det kommunala partistödet till Kristdemokraterna i Osby har under året använts till:

- Inköp av diverse förbrukningsmaterial, t ex frimärken, kuvert, etc
- Inköp av fika i samband med partisammanträden och årsmöte,
- Inköp av mat i samband med distriktssammankomster,
- Betalning för reklamplats,
- Konferensavgifter och andra omkostnader i samband med distrikts- och riksarrangemang,
- Betalning till distriktsorganisationen för reklamutskick och kurser.


2019-06-05

~~KS/2018-215~~ 040
Diariennr. KS/2019-203 Ärendetyp 040

Martin Kroon, kassör, 070-2214975

Granskning av redovisning av partistöd

Härmed intygas att redovisningen ger en rättvisande bild av hur det kommunala partistödet har använts. Granskningen har utförts genom att jämföra redovisningen med kontoutdrag från föreningens bankkonto och med verifikationer.





Andreas Andersson

Redovisning av hur partistödet för 2018 använts

Redovisningen lämnas in till kanslienheten senast den 28 juni 2019

(året efter verksamhetsåret)

Registrerad lokal partiförening Centerpartietskommunkrets		Organisationsnummer 837001-0830
Adress C/o Mats Ernstsson Spelmansvägen 6		Postadress 28342 Osby
Bankgiro	Plusgiro	Bankkonto 7382-28-03243
Partistöd kvar sedan föregående år 0	Partistöd 2018 60163	Partistöd som överförs till 2019 0

Underskrift, ordförande 	Underskrift, kassör 
Namnförtydligande, ordförande Niklas Larsson	Namnförtydligande, kassör Mats Ernstsson

Partistödets användning

Kommunikation och information (t.ex. digitalt, annonsering, trycksaker, etc.)	Annons 45736 kr. Porto 1210
Löner och ersättning till anställd personal	0
Deltagande i utbildningar, konferenser m.m.	Mötes- och utbildningskostnader 11165 kr
Lokalkostnader, hyror,	Hyra 13179 kr. EI 3429 kr.
Material (t.ex. IT, kontorsmaterial, utställningsmaterial, m.m.)	Kontors- och It material 20895 kr. Bankkostnader 812 kr
Delar av partistödet som överförs till andra delar av partiorganisationen. Vilka motprestationer har erhållits.	Försäkring och kopiering 2730 kr.
Övrigt (specificera)	
Övrigt (specificera)	

Granskningsintyg/rapport

Granskarens redogörelse för på vilket sätt granskningen genomförts och vilket underlag som legat till grund för granskningen.

Har gått igenom bokföringen, RR och BR samt intervjuat kassören.
Genom dessa åtgärder så har jag fått en rimlig granskning av verksamheten och därför kan jag också uttala mig om hur partistödet har använts.

Härmed intygas att partiets redovisning ger en rättvisande bild av hur mottaget partistöd har använts.


Datum 2019-05-28	Ort Osby
Intygas av (underskrift av utsett granskare)	
Namnförtydligande <i>Nicklas Larsson</i>	

Anvisningar

Blanketten fylls lämpligen i elektroniskt. De olika fälten kan då expanderas för att ge utrymme för de uppgifter som partiet skall redovisa. Blanketten skrivs ut och undertecknas av partiordförande och kassör. Granskningsintyget undertecknas av den granskare som partiet har utsett. Redovisning och granskningsrapport inlämnas till kommunstyrelsens registrator på kansliet senast den 28 juni 2019. Om redovisning och granskningsintyg inte lämnas inom föreskriven tid, betalas inget partistöd för efterföljande år.

Information om redovisning av partistöd finns på nästa sida.

Information om hur Osby kommun hanterar dina personuppgifter finns på sista sidan.



2019 -07- 0 1

Ekonomisk berättelse Vänsterpartiet Osby 2018-01-01 - 2018-12-31

Diarienumr.

KS/2019:203

Ärendetyp

040

Vänsterpartiet Osbys ekonomi hanteras som en del av Vänsterpartiet Skånes ekonomi, eftersom partiföreningen har velat ha hjälp att hantera ekonomin. Osby har inget eget bankkonto.

Vänsterpartiet Osby har idag **25792,98** kronor som finns inom Vänsterpartiet Skånes ekonomi. Det är pengar som partiföreningen i Osby kan använda och den dagen ni vill ha hand om er egen ekonomi (vilket jag som distriktskassör gärna ser att ni har).

Osbys del av Skånes ekonomi har godkänts som en del av hela Skåne-ekonomin på Vänsterpartiet Skånes årskonferens och Skånes revisionsberättelse gäller också för Osby.

Varje år ska partiföreningarna lämna in redovisning av det kommunala partistödet som de har fått till sina kommuner (enligt lag). Vänsterpartiet Skånes kassör sköter denna redovisning för Osby.

Resultatrapport Vänsterpartiet Osby 2018

I resultatrapporten ser ni de inkomster och utgifter som Vänsterpartiet Osby har haft under år 2018. Vänsterpartiet Osby har gjort ett litet plus under året.

Inkomster

Medlemsavgifter	1163 kr
Kommunalt partistöd	25678 kr

Totalt 26841 kr

Utgifter

Stöd till Ung Vänster 10 %	5117,6 kr	2 år, enligt kongressbeslut.
Ersättning till distriktet	0 kr	ersättning för tjänster från V Skåne (studier, mediarbete, interntidning), endast för partiföreningar som har mer än 25 000 kr i partistöd. Osby betalar inget

Medlemsavgift ABF	200 kr
Skånska dagbladet	1500 kr
Annonser	13039,93 kr
Medlemsregister	402 kr
porto/fika	1469 kr
Valvaka	3515 kr
Pins	100 kr

Totalt 25343,53 kr

Resultat 1497,47 kr

Balansrapport Vänsterpartiet Osby 2018

Ingående balans är de pengar som Vänsterpartiet Osby hade 1 januari 2017. Utgående balans är det som partiföreningen hade 31 december 2017. Förändringen mellan dessa två summor är den vinst som partiföreningen har gjort under året, som syns längst ner i resultatrapporten: 26 207 kronor.

Ingående balans 2018-01-01

Tillgångar

Hos Vänsterpartiet Skåne 24 295,51 kr *Osby's pengar i distriktets ekonomi*

Resultat +1497,47

Utgående balans 2018-12-31

Tillgångar

Hos Vänsterpartiet Skåne 25792,98 kr *Osby's pengar i distriktets ekonomi*

Till: Anita Eljani
 Osby kommun



OSBY KOMMUN
 Kommunstyrelsen

2019 -07- 25

Redovisning av hur partistödet för 2018 använts KS/2019:203 040
 Diariennr. Ärendetyp
 Redovisningen lämnas in till kanslienhetsen senast den 28 juni 2019

(året efter verksamhetsåret)

Registrerad lokal partiförening VÄNSTERPARTIET OSBY		Organisationsnummer
Adress % VÄNSTERPARTIET SKÅNE NOBELVÄG 21433 MALMÖ		Postadress
Bankgiro 256-1033	Plusgiro	Bankkonto 8313-9 524 316 019-8
Partistöd kvar sedan föregående år 0 kr	Partistöd 2018 25678 kr	Partistöd som överförs till 2019

Underskrift, ordförande 	Underskrift, kassör 
Namnförtydligande, ordförande ANDERS OHLSSON	Namnförtydligande, kassör Hanna Gunnarsson

Partistödets användning

Kommunikation och information (t.ex. digitalt, annonsering, trycksaker, etc.)	13039, 93 kr
Löner och ersättning till anställd personal	—
Deltagande i utbildningar, konferenser m.m.	602 kr
Lokalkostnader, hyror.	1969 kr
Material (t.ex. IT, kontorsmaterial, utställningsmaterial, m.m.)	2169 kr
Delar av partistödet som överförs till andra delar av partiorganisationen. Vilka motprestationer har erhållits.	—
Övrigt (specificera) Ungdomsverksamhet	5117,6 kr
Övrigt (specificera)	—

Granskningsintyg/rapport

Granskarens redogörelse för på vilket sätt granskningen genomförts och vilket underlag som legat till grund för granskningen.

<p><i>Inskickad sedan tidigare med relevant underlag</i></p>
--

Härmed intygas att partiets redovisning ger en rättvisande bild av hur mottaget partistöd har använts.

Inskickat tidigare

Datum	Ort
Intygas av (underskrift av utsedd granskare)	
Namnförtydligande	

Anvisningar

Blanketten fylls lämpligen i elektroniskt. De olika fälten kan då expanderas för att ge utrymme för de uppgifter som partiet skall redovisa. Blanketten skrivs ut och undertecknas av partiordförande och kassör. Granskningsintyget undertecknas av den granskare som partiet har utsett. Redovisning och granskningsrapport inlämnas till kommunstyrelsens registrator på kansliet senast den 28 juni 2019. Om redovisning och granskningsintyg inte lämnas inom föreskriven tid, betalas inget partistöd för efterföljande år.

Information om redovisning av partistöd finns på nästa sida.

Information om hur Osby kommun hanterar dina personuppgifter finns på sista sidan.

13

Kommunstyrelseförvaltningen
Amra Eljami
0479528391
amra.eljami@osby.se

Regler och villkor - Resebidrag för högskole-, universitets- och yrkeshögskolestuderande

Dnr KS/2019:214 043

Kommunstyrelseförvaltningens förslag till kommunstyrelsen

Förslag till kommunstyrelsens arbetsutskott

Förslag till kommunstyrelsen

- Kommunstyrelsens beslut 2017-10-11, § 158, avseende regler för resebidrag, upphävs.
- Regler och villkor för resebidrag för högskole-, universitets- och yrkeshögskolestuderande, daterade 2019-07-18, antas på en testperiod.
- Testperioden gäller för tre terminer, höstterminen 2019, vårterminen 2020 och höstterminen 2020.
- Regler och villkor för resebidrag för högskole-, universitets- och yrkeshögskolestuderande, daterade 2019-07-18, gäller från höstterminen 2019.

Sammanfattning av ärendet

Kommunstyrelsen har den 11 oktober 2017, § 158, tagit beslut om regler och villkor för resebidrag för högskole-, universitets-, yrkeshögskole- och folkhögskolestuderande. Under våren 2019 har kommunstyrelsen inte tagit något formellt beslut men diskuterat möjligheten att se över reglerna för resebidragen. Anledningen är de stora kostnaderna som bidraget medför men kommunstyrelsen har varit tydligt att bidraget ändå ska vara kvar men att den måste ses över. Därför är även en testperiod satt för de nya reglerna. De regler som finns idag innebär utöver höga kostnader för bidrag även kostnader för hantering av ansökningar. Just nu hanteras den mängden av inkomna handlingar av fyra personer på kommunstyrelseförvaltningen som tidsmässigt också tar väldigt lång tid att hantera korrekt.

Sedan kommunen började erbjuda resebidrag har antalet ansökningar varit mellan 60-80 stycken per termin och den totala kostnaden per år har varit mellan 525-610.000 kronor. Om kommunstyrelsen antar de nya reglerna som ska gälla från höstterminen 2019 beräknas det att kostnaden halveras.

När resebidragen inför höstterminen 2019 sågs över jämfördes Osby kommun med flera kommuner som också erbjuder resebidrag, både grannkommuner och kommuner som

hade likvärdig demografi och areal som Osby kommun. Det som framgick var att Osby kommun erbjöd fler personer resebidrag, det vill säga att det omfattade fler färdmedel, och för fler utbildningsställen och färdmål jämfört med andra kommuner. Den största skillnaden har dock varit att Osby kommun har erbjudit bidrag för hela summan som *Jojo-student* för hela Skåne kostar per månad, medan andra kommuner har haft halva priset för månadskort och/eller ett högsta belopp per termin. När kraven för heltidsstudier specificerades jämfördes detta med CSN-s krav för bidrag när man studerar 100 procent.

Efter jämförelse med andra kommuner har reglerna därför gjorts om. Mer detaljerad information hittas i skrivelsen ”Regler och villkor för resebidrag för högskole-, universitets- och yrkeshögskolestuderande” som är daterad 2019-07-18, men de största skillnaderna jämfört med tidigare är:

- *Halverad ersättning*, endast 50% av månadskort med maxbelopp på 450kr/månad och för vårterminen betalas högst 1.800 kronor per person och termin och för höstterminen högst 2.250 kronor per person och termin (kurser som påbörjas till hösten och avslutas i januari räknas till höstterminen). Ingen kommun av de undersökta godkänner hela summan av ett månadskort.
- *Inget resebidrag till folkhögskolestuderande*, ger inte betyg i enskilda ämnen och har inte poängsystem och det varierar från kommun till kommun när det gäller folkhögskola men det flesta kommuner har bara resebidrag för högskola och universitet.
- *Inget resebidrag om man kör egen bil*, med tanke på Osby kommuns mål och vision som bland annat är på spåret och naturligt nära så ska kommunen stimulera mer miljövänliga alternativ och kollektivtrafik. Få kommuner har bidrag när det gäller bilresor.
- *Inget resebidrag för Öresundsregionen*, detta påverkar inte många sökanden och alla kommuner som har jämförts har begränsningar på vart resan gäller. I Osby kommun har vi valt att behålla det inom Sveriges gräns, det vill säga att studieorten är fri inom Sverige, medan andra kommuner har milradie eller att det gäller i länet.

Beslutsunderlag

Tjänsteskrivelse ”Regler och villkor – Resebidrag för högskole-, universitets- och yrkeshögskolestuderande”, daterad 2019-07-19, från kanslichef Amra Eljami och kommundirektör Petra Gummesson.

Skrivelse ” Regler och villkor för resebidrag för högskole-, universitets- och yrkeshögskolestuderande”, daterad 2019-07-18, från kanslichef Amra Eljami.

Frågor och svar om resebidraget, daterade 2019-07-18.

Hämtad material om studietakt och fullt studiemedel, hämtad 2019-07-17.

Petra Gummeson
Kommundirektör

Amra Eljami
Kanslichef

Beslutet skickas till

Kommunstyrelsens arbetsutskott

Regler och villkor för resebidrag för högskole-, universitets- och yrkeshögskolestuderande

Syftet med resebidraget är att skapa förutsättningar för att bo kvar i Osby kommun vid studier på högskola, universitet och yrkeshögskola, att ge fler personer möjlighet att påbörja studier samt stimulera resande med kollektivtrafiken.

Alla folkbokförda kommuninvånare som studerar heltid på högskolan, universitet och yrkeshögskolan som pendlar med kollektivtrafik, tåg eller buss, kan söka bidrag för hälften av biljettkostnaden, dock högst 450 kronor per studiemånad.

För att få resebidrag ska studerande uppfölja nedan angivna villkor:

1. Studerande ska vara folkbokförd i kommunen och ha sin huvudsakliga dygnsvila i kommunen. Ta ut folkbokföringsuppgifter. Enklast görs detta via Skatteverkets hemsida. Välj ”Utdrag om folkbokföringsuppgifter – svens text”.
2. Bedriva heltidsstudier.
3. Uppvisa terminsvisa intyg eller motsvarande¹ (dock ej registreringsintyg) om att heltidsstudier² har bedrivits vid universitet, högskola eller yrkeshögskola. Intyget ska innehålla namn, adress, personnummer, studieort, universitet, högskola eller yrkeshögskola samt tid och omfattning för studierna.
4. Uppvisa kvitto³ eller bevis⁴ på att Skånetrafikens månadskort *Jojo-student* eller annan trafikhuvudmans studentmånadskort köpts. Vi behöver inte originalkvitton, det räcker med tydligt inskannade kopior. Om man studerar på distans och behöver åka till studieorten enstaka gånger, ska samtliga biljetter uppvisas.
5. Vid distansstudier gäller endast heltidsstudier och pendling till studieorten.

Resebidrag gäller inte:

- Sommarkurser, vuxenutbildning på gymnasial nivå (så som Komvux), folkhögskola, folkhögskolekurser eller motsvarande.
- Distansstudier vid mindre än heltidsstudier (exempelvis 75%, 50% etc.).

¹ Se rubriken ”Studieintyg”.

² Begreppet heltidsstudier innebär i detta fall motsvarande krav som CSN har för fullt studiemedel. Se rubrik ”Studietakt och poäng”.

³ Med kvitto menas vanliga kvitton som man får om man laddar kortet via en maskin, resebyrå eller online.

⁴ Se rubrik ”Annat bevis än kvitto”.

- Biljetter som avser en annan ort än studie- och folkbokföringsorten.
- Hemresor vid veckopendling.
- Studier och pendling utomlands, inklusive nordiska länder och Öresundsregionen.
- Resor med egen bil eller samåkning.

Hur du ansöker

Ansökan om resebidrag görs via blanketten som går att ladda ner under rubriken ”Dokument” på Osby kommuns hemsida. Blanketten läggs ut på hemsidan i anslutning vid höst-/vårterminens slut. Ansökan skickas främst via e-post.

Ifylld blankett tillsammans med kopior av kvitton/bevis, personbevis från Skattemyndigheten, studieintyg e-postas till resebidrag@osby.se. Vid e-post måste dokumenten vara i PDF-format.

Om man väljer att skicka sin ansökan via post ska fullständiga uppgifter skickas till:

Resebidrag

Kansliet - Kommunstyrelseförvaltningen, Osby kommun

283 80 Osby

Eventuella frågor kring resebidraget, dock ej själva ansökan, skickas till robin.skoglund@osby.se

Beräkning av resebidrag

Kommunen ersätter den studerande hälften av enkelbiljettskostnaden eller månadsbiljettskostnaden, dock **högst** 450 kronor per studiemånad. För vårterminen betalas högst 1.800 kronor per person och termin och för höstterminen högst 2.250 kronor per person och termin (kurser som påbörjas till hösten och avslutas i januari räknas till höstterminen).

Studieintyg

Det som menas med intyg är att man helst ska skicka in ett intyg med betyg så att det är tydligt synligt att man har fullföljt terminen då bidraget betalas ut retroaktivt. Betygen är inte av vikt, endast faktumet att man har fullföljt hela terminen. Om betygen registreras väldigt sent och detta orsakar att man lämnar in ansökan för sent, är det bättre att ha något motsvarande bevis på fullföljt termin eftersom ansökan annars kommer att räknas som för sent inlämnat och kommer att avslås. Vissa skolor har inte möjligheten eller funktionen online att visa kurser och betyg terminsvis, och därför menas det med motsvarande att liknande intyg från skolan ska finnas där det framgår när eleven har börjat studera och när terminen, eventuellt programmet, beräknas vara avslutad. Intyget ska undertecknas, digitalt eller skriftligt, av en skoladministratör som är ansvarig för administrering av betygen/kursen/programmet.

Studietakt och poäng

För att kunna få resebidrag behöver den sökande bedriva heltidsstudier. Osby kommun definierar heltidsstudier enligt nedan:

Skola/studier	Studietakt i %	Poäng	Veckor
Högskola	100 %	Minst 30 hp och högst 45 hp. 1,5 högskolepoäng per vecka.	20 – 40 veckor beroende på utbildning, dock minst 50% under minst 10 sammanhängande veckor.
Universitet	100 %	Minst 30 hp och högst 45 hp. 1,5 högskolepoäng per vecka.	20 – 40 veckor beroende på utbildning, dock minst 50% under minst 10 sammanhängande veckor.
Yrkeshögskola	100 %	100 poäng per termin eller 5 poäng per vecka.	Minst 20 veckor.
Distansstudier	100 %	Beroende på om det är högskola, universitet eller yrkeshögskola. Se ovan.	Minst 20 veckor.

Annat bevis än kvitto

Om det skulle hända att man har förlorat kvitto för någon månad så går det bra att skicka in bankutdrag där följande information syns:

- Hur mycket man har betalat, så att det matchar kostnaden för Jojo-student eller annan trafikhuvudmans studentmånadskort.
- Vem man har betalat till, exempelvis Skånetrafiken, Länstrafiken Kronoberg, Pressbyrån etc.
- Kontonumret som syns på utdraget *måste* matcha det kontonummer som anges på ansökan där vi ska sätta in pengarna.

Viktiga datum, handläggning och utbetalning

Sista inlämnings- och kompletteringsdatum för höstterminen är senast den **28 februari** respektive år.

Sista inlämnings- och kompletteringsdatum för vårterminen är senast den **31 juli** respektive år.

Handläggning – Bekräftelse på att ansökan kommer via e-post, liksom eventuell begäran om kompletteringar. Vid godkänd ansökan betalas bidrag till angivet bankkonto. Avslag meddelas snarast möjligt. Inga beslut om godkänd bidrag skickas ut, endast avslag och komplettering.

Resebidraget betalas ut retroaktivt efter avslutad termin, det vill säga i efterskott två (2) gånger per år.

Studier som avser januari månad kan sträcka sig och ingå i både höst- och vårtermin. I beräkningen av resebidrag ingår januari i höstterminsutbetalningen.

Utbetalning för höstterminen sker under mars/april månad och utbetalning för vårterminen sker under augusti/september månad.

Behandling av personuppgifter

Genom att lämna in en ansökan om utbetalning av resebidrag samtycker den sökande till att kommunstyrelseförvaltningen behandlar de personuppgifter sökanden lämnat i ansökan.

Frågor och svar om resebidraget

Svar på de flesta frågor hittas i dokumentet ”Regler och villkor för resebidrag för högskole-, universitets- och yrkeshögskolestuderande” som finns på hemsidan. Vid övriga frågor maila robin.skoglund@osby.se alternativt kommun@osby.se.

Om ni fortfarande inte hittar svaret i dokumentet, följer vanligaste frågor och svar nedan.

Frågor och svar

- *Räcker det med att jag lämnar in antagningsbeskedet/registreringsbeskedet från skolan?*
Svar: Nej, för att få resebidraget krävs det att du genomfört dina studier. Därför behöver vi ett studieintyg från ditt lärosäte.
- *Jag studerar i Köpenhamn, kan även jag söka?*
Svar: Nej, villkor för resebidrag är att man studerar på en studieort i Sverige.
- *Jag bor i Lund men är folkbokförd i Osby, kan jag också få resebidrag?*
Svar: Nej, bidraget riktar sig mot de som har sin huvudsakliga dygnsvila i Osby kommun och bidraget godkänns inte heller vid hemresor i veckopendling.
- *Kan jag posta alla mina papper och kvitton till er?*
Svar: Om möjligt så föredrar vi att ansökan skickas in till oss elektroniskt via resebidrag@osby.se. Det är säkrare, snabbare och mer miljövänligt. Om det däremot är enklare för dig att skicka in det per post så hanterar vi såklart din ansökan. Se vår hemsida och dokumentet ” Regler och villkor för resebidrag för högskole-, universitets- och yrkeshögskolestuderande”.
- *Kan jag lämna in mina papper och kvitton i kontaktcenter?*
Svar: Om möjligt så föredrar vi att ansökan skickas in till oss elektroniskt via resebidrag@osby.se. Det är säkrare, snabbare och mer miljövänligt. Om det däremot är enklare för dig att lämna in ansökan i vårt kontaktcenter så hanterar vi såklart det. Tänk bara på att helst lägga in samtliga handlingar i ett kuvert och att du tydligt informerar att det gäller resebidrag och att det ska till kansliavdelningen.
- *Kan jag få ersättning för Jojo 365 (årskort)?*
Svar: Nej, ersättningen gäller endast enkelbiljetter (tur- och retur till

och från bostadsort/folkbokföringsort och studieort) samt månadskort Jojo-student eller motsvarande studentbiljett från annan trafikhuvudman.

- *Kan jag som studerar på Komvux söka bidraget?*
Svar: Nej, resebidrag gäller ej utbildning på gymnasial nivå.
- *Kan jag som studerar på Folkhögskolan söka bidraget?*
Svar: Nej, endast heltidsstuderande på högskola, universitet och yrkeshögskola är berättigade.
- *Behöver jag ha godkänt i alla kurser för att kunna söka bidraget?*
Svar: Nej, det behöver du inte. Så länge du har studerat heltid under perioden kan du söka resebidraget.
- *Kan jag få mina pengar utbetalda tidigare?*
Svar: Nej. Utbetalningar till samtliga godkända sökande betalas ut enligt regler och villkor för resebidrag angivna tillfällen.
- *Varför kan jag inte få ersättning när jag kör bil?*
Svar: Resebidraget är, utöver att främja bosättning i Osby kommun och vidareutbildning, också ett sätt att stimulera till användandet av kollektivtrafik då kommunen bland annat har väldigt bra tågförbindelser.
- *Kan jag skicka in originalkvitton per post?*
Svar: Ja, dock är detta inget vi rekommenderar. Vi vill helst ha inskannade kvitton eller att man har tagit kort på dessa då vi inte kan garantera att breven kommer fram med posten. Helst ska alla handlingar lämnas in via e-post.
- *Jag pendlar till min studieort 1-2 gånger i veckan men studerar heltid, kan jag söka resebidrag?*
Svar: Ja, så länge du bedriver studier på heltid och uppfyller de övriga kraven för resebidrag så kan du söka.
- *Jag har tidigare fått ersättning när jag har kört bil eller studerat på folkhögskolan, kan jag söka igen?*
Svar: Nej, de nya reglerna gäller från och med den 1 september 2019 och omfattar därför höstterminen 2019 och studier framöver.



Vi gör studier möjligt.

Start / Frågor och svar / Hur många poäng måste jag läsa för a... / Studietakt – heltid eller deltid

Studietakt

Heltid eller deltid när du studerar med studiemedel i Sverige

Takten på dina studier påverkar hur mycket studiemedel du får. Studietakten är ett mått som visar hur mycket du läser i genomsnitt under en termin eller studieperiod. Den kan vara på heltid (100 procent) eller deltid (50 eller 75 procent). Om du läser mindre än 50 procent, kan du inte få studiemedel. Här kan du läsa om hur vi beräknar studietakten för olika skolformer.

Innehåll

[Studietakt för olika skolformer](#)

[För dig med en funktionsnedsättning](#)

Studietakt för olika skolformer

Studietakten beräknas olika på högskola, folkhögskola, komvux och yrkeshögskola. För utbildningar där det inte är reglerat vad som är studier på heltid, ska skolan göra den bedömningen och meddela din studietakt direkt till CSN.

Universitet och högskola

I tabellen ser du hur många högskolepoäng du måste läsa per vecka för att uppnå olika studietakt.

Studietakt och högskolepoäng

Studier på	Varje vecka läser du minst
100 %	1,5 högskolepoäng
75 %	1,125 högskolepoäng
50 %	0,75 högskolepoäng

Om terminen är längre än 20 veckor

En termin kan vara längre än 20 veckor. Om du läser 30 högskolepoäng under längre tid än 20 veckor, har du dock egentligen bara rätt till studiemedel på deltid. Därför anpassar vi beräkningen av studietakt för dig i dessa fall. Du får studiemedel för heltidsstudier, men bara i 20 veckor. De sista tre veckorna får du inte några studiemedel.

Undantag för vissa högskoleutbildningar

För vissa högskoleutbildningar är det möjligt att få studiemedel för 40 veckor under ett läsår, även om du studerar under en kortare tid. Detta gäller framför allt vissa tekniska och naturvetenskapliga utbildningar.

[Undantag för vissa högskoleutbildningar](#)

Vi beräknar studietakten för varje termin

Din studietakt beräknar vi utifrån hur mycket du läser under varje termin, inte under läsåret som helhet. Därför är det viktigt att du kontrollerar under vilken termin dina kurser ligger. Även om du läser totalt 60 högskolepoäng under ett läsår, är det alltså inte säkert att du får studiemedel för heltidsstudier under båda terminerna. Det beror på hur många poäng och veckor du läser varje termin.

[Stäng](#)

Folkhögskola

Folkhögskolan har inget poängsystem. Där räknas i stället antalet timmar som skolan har planerat. Det är skolan som meddelar CSN vilken studietakt du har.

I tabellen ser du hur många timmar du måste läsa per vecka för att uppnå olika studietakt.

Studietakt och timmar

Studier på	Varje vecka har skolan planerat studier på
100 %	20 klocktimmar eller mer
75 %	15–19 klocktimmar
50 %	10–14 klocktimmar

[Stäng](#)

Komvux

I tabellen ser du hur många poäng du måste läsa per vecka för att uppnå olika studietakt.

Studietakt och poäng

Studier på	Varje vecka läser du minst
100 %	20 poäng
75 %	15–19 poäng
50 %	10–14 poäng

Så beräknar vi studietakten

Vi räknar ut studietakten genom att dela antalet poäng med antalet veckor du läser under studieperioden (terminen). Då ser vi om dina studier ger rätt till studiemedel på 100, 75 eller 50 procent. Du kan inte få studiemedel på någon annan studietakt.

Många komvuxskolor har inget uppehåll mellan terminerna. Då räknar vi ut din studietakt utifrån din sammanhängande studieperiod, det vill säga den tid som du studerar utan studieuppehåll.

Vi ger studiemedel för hela veckor

Du får studiemedel för varje hel kalendervecka du studerar. Om du inte läser hela den första och sista veckan på terminen, kan du ändå få studiemedel för en vecka till. Detta gäller om första och sista veckans dagar är sammanlagt minst sju dagar.

[Stäng](#)

Yrkeshögskola

Yrkeshögskolans poängsystem innebär att du måste läsa 5 poäng per vecka för att få rätt till studiemedel på heltid. En termin på 20 veckor motsvarar 100 poäng.

I tabellen ser du hur många poäng du måste läsa per vecka för att uppnå olika studietakt.

Studietakt och poäng

Studier på	Varje vecka läser du minst
100 %	5 poäng
75 %	3,75 poäng
50 %	2,5 poäng

Vi räknar på hela veckor

Du får studiemedel för varje hel kalendervecka som du studerar. Om du inte läser hela den första och sista veckan, kan du ändå få studiemedel för en vecka till. Detta gäller om första och sista veckans dagar är sammanlagt minst sju dagar.

[Stäng](#)

För dig med en funktionsnedsättning

Om du har en funktionsnedsättning som försvårar dina studier, kan du i vissa fall få studiemedel för heltid men läsa i en långsammare takt. Det innebär att du exempelvis kan få studiemedel på 100 procent även om du bara läser med en studietakt på 75 procent.

[Studier i en långsammare takt](#)

🕒 Uppdaterad: 2019-05-16

📌 Gäller för: Studiemedel – bidrag och studielån, Högskola, Komvux, Folkhögskola, Yrkeshögskola, 20 år eller äldre på gymnasiet

Hjälpte den här sidan dig?

Ja Nej



Vi gör studier möjligt.

Start / Frågor och svar / Hur många poäng måste jag läsa för a...

Hur många poäng måste jag läsa för att få fullt studiemedel?

Antalet poäng som du måste läsa skiljer sig åt på olika utbildningsnivåer och i olika länder.

Högskola och universitet

På högskola och universitet behöver du läsa 1,5 högskolepoäng per vecka för att få rätt till studiemedel för heltidsstudier.

En termin är vanligen 20 veckor. Det innebär att du måste läsa 30 högskolepoäng för att få fullt studiemedel hela terminen. På vissa utbildningar är terminen längre än 20 veckor, och då kan vi göra undantag.

[Studietakt – heltid eller deltid](#)

[Stäng](#)

Komvux

På komvux behöver du läsa 20 poäng per vecka för att få rätt till studiemedel för heltidsstudier.

Om du läser i 18 veckor innebär det att du måste läsa 360 poäng för att få fullt studiemedel.

[Studietakt – heltid eller deltid](#)

[Stäng](#)

Folkhögskola

Folkhögskolan har inget poängsystem. Där räknas i stället antalet timmar som skolan har planerat. Skolan meddelar CSN om du läser på heltid eller deltid. Planerade studier 20 timmar i veckan eller mer ger rätt till studiemedel för heltidsstudier (100 procent).

[Studietakt - heltid eller deltid](#)

[Stäng](#)

Yrkeshögskola och övriga utbildningar

På yrkeshögskolan behöver du läsa 5 poäng per vecka för att få rätt till studiemedel för heltidsstudier. Om du läser i 20 veckor innebär det att du måste läsa 100 poäng för att få fullt studiemedel.

För övriga utbildningar är det oftast skolan som bestämmer hur mycket du behöver läsa för att det ska räknas som heltid.

[Studietakt – heltid eller deltid](#)

[Stäng](#)

Studier utomlands

För att ha rätt till studiemedel inom EU/EES och Schweiz ska du studera minst på halvtid. I alla länder utanför EU/EES och Schweiz måste du däremot studera på heltid.

Inom EU motsvarar vanligtvis 60 ETCS-poäng under ett läsår heltidsstudier och ger därmed rätt till studiemedel för heltidsstudier.

I andra länder ser poängsystemet annorlunda ut.

[Studiemedel utomlands och vad som gäller för olika länder](#)

[Stäng](#)

🕒 Uppdaterad: 2018-02-12



Gäller för: Studiemedel – bidrag och studielån, Utlandsstudier med bidrag och studielån

Hjälpte den här sidan dig?

Ja

Nej