



PLANBESTÄMMELSER


Följande gäller inom områden med nedanstående beteckningar. Endast angiven användning och utformning är tillåten.

GRÄNSBETECKNINGAR

-  Planområdesgräns
 Egenskapsgräns

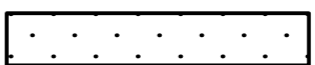
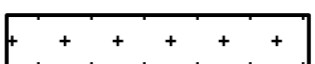
ANVÄNDNING AV MARK OCH VATTEN

Kvartersmark

-  B Bostäder.

EGENSKAPSBESTÄMMELSER FÖR KVARTERSMARK

Begränsning av markens utnyttjande

-  Marken får inte förses med byggnad
 Marken får endast förses med garage

Höjd på byggnadsverk

- h₁ Högsta nockhöjd är 8 meter

Markreservat för allmännyttiga ändamål

- u₁ Markreservat för allmännyttiga underjordiska ledningar.

Markreservat för gemensamhetsanläggningar

- g₁ Markreservat för gemensamhetsanläggning för gata
 g₂ Markreservat för gemensamhetsanläggning för parkering

Genomförandetid

Genomförandetiden är 60 månader över hela planområdet och börjar gälla fr.o.m. att detaljplanen får laga kraft

- | | | |
|-----------------------------------------------------|-----------------------------------------------------------|-----------------------------------------------|
| <input type="checkbox"/> Planprogram | <input checked="" type="checkbox"/> Planbeskrivning | <input type="checkbox"/> Granskningsutlåtande |
| <input type="checkbox"/> Samrådsredogörelse program | <input type="checkbox"/> Miljökonsekvensbeskrivning | <input type="checkbox"/> Gestaltungsprogram |
| <input type="checkbox"/> | <input checked="" type="checkbox"/> Fastighetsförteckning | <input type="checkbox"/> Kvalitetsprogram |
| <input type="checkbox"/> | <input type="checkbox"/> Samrådsredogörelse | <input type="checkbox"/> Illustration |

Detaljplan för

**Gamleby 41 och 42, del av Osby
181:5 samt del av Gamleby 3**



Osby kommun	Skåne län	Beslutsdatum	Instans
Samrådshandling		Godkännande	
		Antagande	
Upprättad 2022-11-30	Reviderad	Laga kraft	
		Originalformat	
		A2	
Jan Karlsson Mark- och exploateringschef	Sofie Kling Mathiasson Planarkitekt		

